Montée à Chambran

Parc national des Ecrins

(Rogier van Rijn)

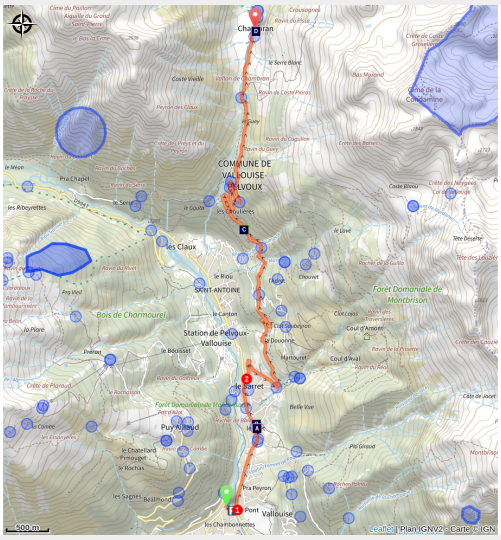

Niché au dessus de Pelvoux, Chambran est un lieu paisible avec de magnifiques chalets d'alpage.

La petite route qui monte à Chambran vous permettra de découvrir ce bout du monde perché au dessus de Pelvoux. Loin dans la vallée, vous ne croiserez que très peu de monde, assurant une ambiance calme et décontractée. Préparez vous toutefois à vous dépasser pour venir à bout de la montée. La satisfaction n’en sera que plus grande !

Infos pratiques

Pratique : Cyclo

Durée : 1 h

Longueur : 8.9 km

Dénivelé positif : 558 m

Difficulté : Moyen

Type : Aller-retour

Thèmes : Flore, Histoire et architecture, Point de vue

Itinéraire

Départ : Vallouise
Arrivée : Chambran
Communes : 1. Vallouise-Pelvoux

Profil altimétrique

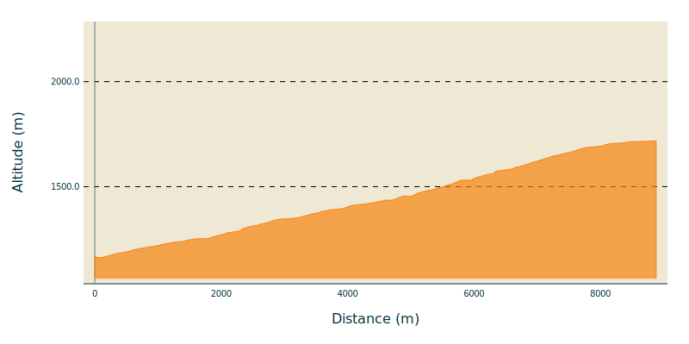

Altitude min 1162 m Altitude max 1718 m

1. Depuis le pont de Vallouise, continuer la route qui monte en direction des hameaux de Pelvoux.
2. Après le Sarret, prendre la route à droite qui monte vers l'Eychauda. La poursuivre jusqu'à Chambran.

Sur votre route…

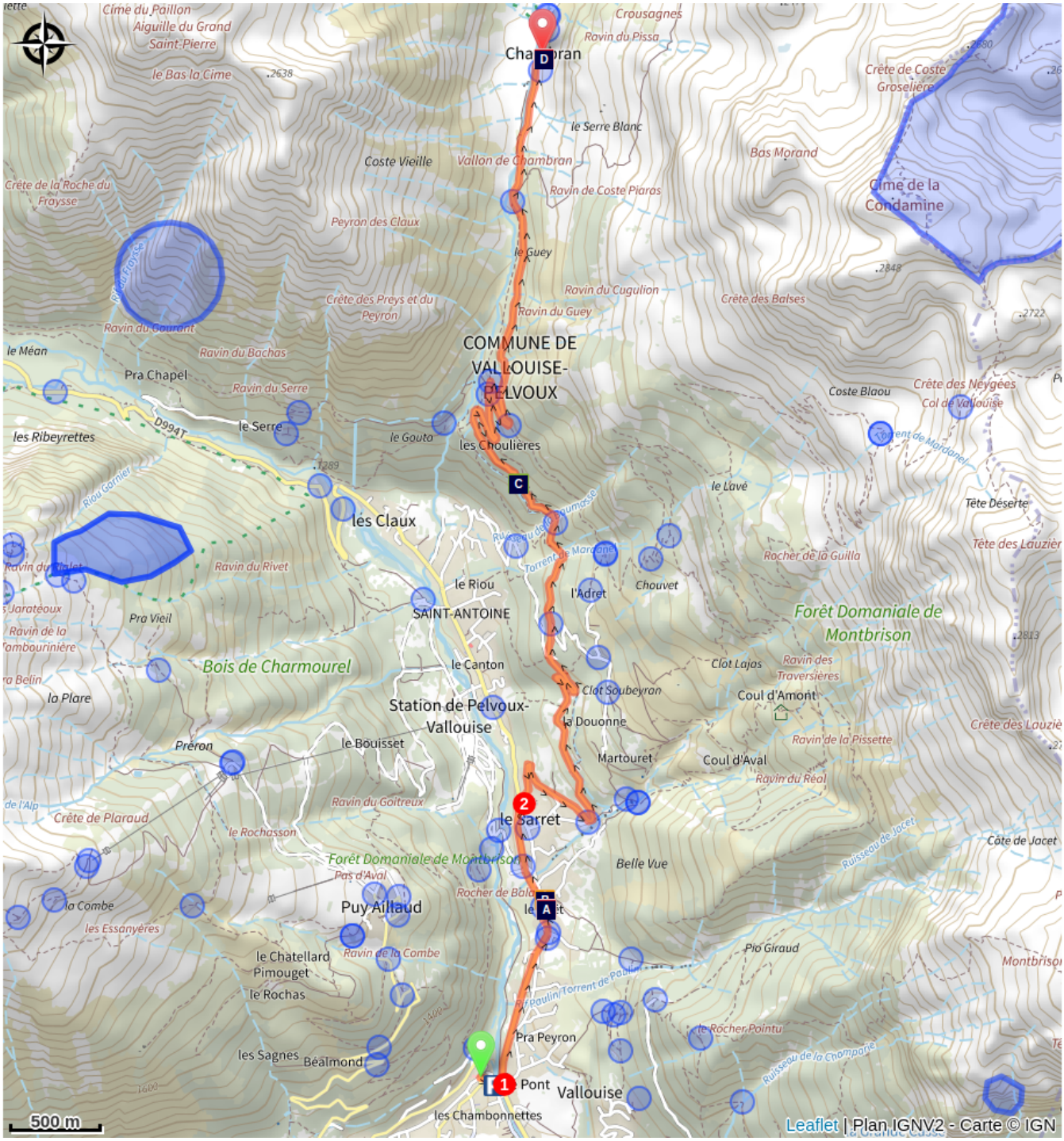

- Le four à pain (A)
- La chapelle du Poët (B)
- Le pouillot de Bonelli (C)
- Chalets de Chambran (D)

Toutes les informations pratiques

⚠ Recommandations

Attention à la descente, le goudron peut être abîmé à certains endroits.

Respecter le sens de circulation des parcours.

Respecter les autres usagers de la route.

Le port du casque est obligatoire.

N’hésitez pas à consulter info route 05 avant de partir.

Comment venir ?

Transports

Transports en commun >> www.pacamobilite.fr

Pensez au covoiturage >> www.blablacar.fr

Pour plus de renseignements, s'adresser au Bureau d'Information Touristique le plus proche du départ de la randonnée.

Accès routier

À 10 km de L’Argentière-La Bessée, prendre la D994E.

Parking conseillé

Parking la Gravière, Vallouise

Lieux de renseignement

Bureau d'Information Touristique de Vallouise
Place de l'Eglise, 05340 Vallouise
contact@paysdesecrins.com
Tel : +33(0)4 92 23 36 12
https://www.paysdesecrins.com/

Source

Sur votre route...

Le four à pain (A)

Il existe déjà sur le cadastre napoléonien. Sa rénovation par la commune s'est faite il y a moins de 10 ans avec les pierres d'origines et de la brique réfractaire pour la voûte. Chaque hameau avait son four banal. Économie de bois et lien social expliquent aujourd'hui l'importance d'une cuisson commune du pain. C'est presque un mois entier, jour et nuit, entre novembre et décembre, qui était consacré à la cuisson du pain. Un rituel qui se traduit à présent par des cuissons estivales lors de la fête patronale ou d'autres manifestations locales.

Attribution : PNE

La chapelle du Poët (B)

Saint-Pancrace, patron de la chapelle du Poët, était autrefois peint sur la façade, en habit de guerrier des croisades. Pour sa fête, le 12 mai, *«il y avait une messe le matin et on faisait le riz au lait»* pour partager avec les habitants des autres communes qui font le déplacement. Presque deux mois auparavant, on a déjà fêté la Saint-Joseph en assistant à la messe au Sarret avec les familles des hameaux voisins invités à manger la daube et le traditionnel riz au lait.

Attribution : PNE

Le pouillot de Bonelli (C)

D’avril à juillet, un chant d’oiseau bien peu mélodieux, un trille court et sonore, retentit dans la forêt. C’est celui du pouillot de Bonelli, revenu de migration. C’est un oiseau au plumage assez terne, vert olive avec le ventre blanc. Bien pratique pour se dissimuler dans les branches mais beaucoup moins pour se faire remarquer par une femelle. Une seule solution : chanter fort !

Attribution : Mireille Coulon - Parc national des Écrins

Chalets de Chambran (D)

Vestiges d’une vie aujourd’hui révolue, les chalets de Chambran étaient autrefois un hameau d’altitude occupé pendant la période d’estivage des troupeaux. C’est aujourd’hui une halte bienfaitrice sur le GR54 et le départ des randonnées pour le lac de l’Eychauda.

Attribution : Marie-Genevève Nicolas - PNE