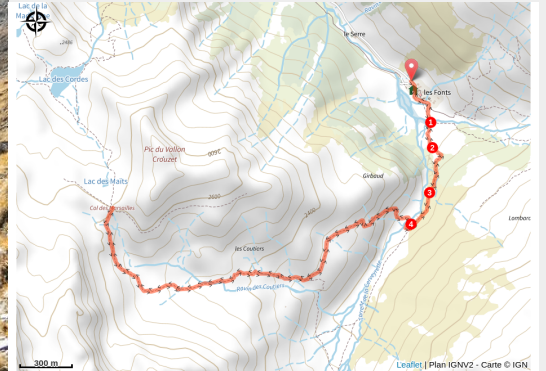


Col des Marsailles



Sentier vers le col des Marsailles (©Thibaut BLAIS)



Le col des Marsailles offre un superbe point de vue sur les sommets et lacs alentours.

L'itinéraire, très exposé, permet de profiter d'un vaste panorama tout au long de la randonnée.

Infos pratiques

Pratique : A pied

Durée : 4 h

Longueur : 7.6 km

Dénivelé positif : 568 m

Difficulté : Moyen

Type : Aller-retour

Thèmes : Col, Faune, Pastoralisme, Point de vue

Itinéraire

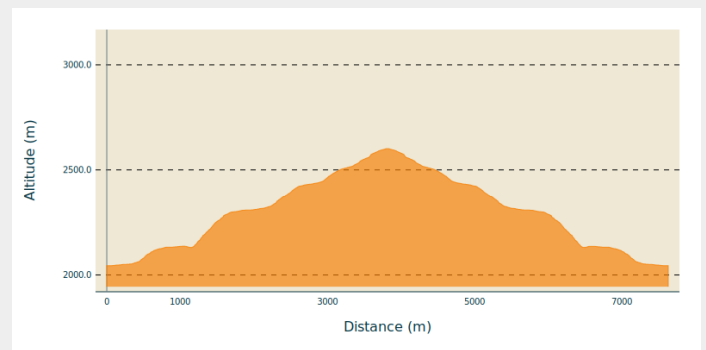
Départ : Fonts de Cervières

Arrivée : Fonts de Cervières

Balisage :  GR

Communes : 1. Cervières

Profil altimétrique

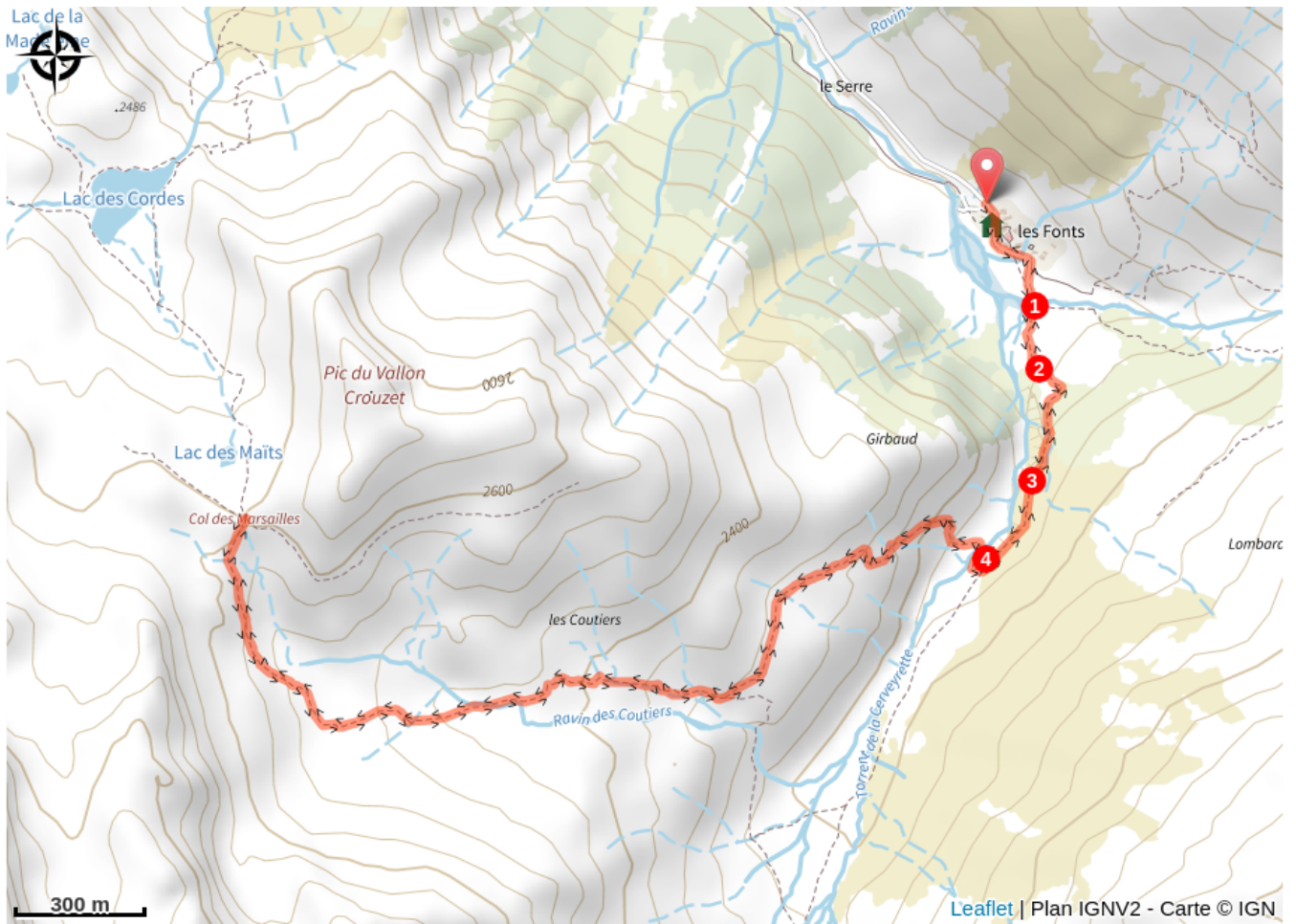


Altitude min 2044 m Altitude max 2601 m

1. Traverser le hameau des Fonts de Cervières et rejoindre un pont 100 mètres plus loin.
2. Traverser ce pont. Prendre le sentier en face en direction du col de Péas.
3. Poursuivre ce sentier, toujours tout droit, en direction du col.
4. Vers 2200 mètres d'altitude, prendre le sentier partant vers la droite en direction du Col des Marsailles et du lac des Cordes (variante du GR58).

Retour par le même itinéraire.

Sur votre route...



Toutes les informations pratiques

i Les chiens de protection des troupeaux

En alpage, les chiens de protection sont là pour protéger les troupeaux des prédateurs (loups, etc.).

Lorsque je randonne, j'adapte mon comportement en contournant le troupeau et en marquant une pause pour que le chien m'identifie.

En savoir plus sur les gestes à adopter avec le dossier [Chiens de protection : un contexte et des gestes à adopter](#).

En cas de problème, racontez votre rencontre en répondant à cette [enquête](#).



Matériel

Chapeau/casquette pour se protéger du fort ensoleillement. Lunettes de soleil, plusieurs litres d'eau, bâtons de marche, crème solaire, veste coupe-vent.

Comment venir ?

Parking conseillé

Parking des Fonts

i Lieux de renseignement

Bureau d'Information Touristique de l'Izoard

izoard@hautesvallees.com

Tel : 06 07 07 31 08

<https://www.izoard-tourisme.fr>



Source



Apidae

<http://www.apidae-tourisme.com>



**HAUTES
VALLEES**
LA GRASSE - LA CLÉMENCE - L'ESTÈRE

Office de Tourisme des Hautes Vallées

<https://www.hautesvallees.com>