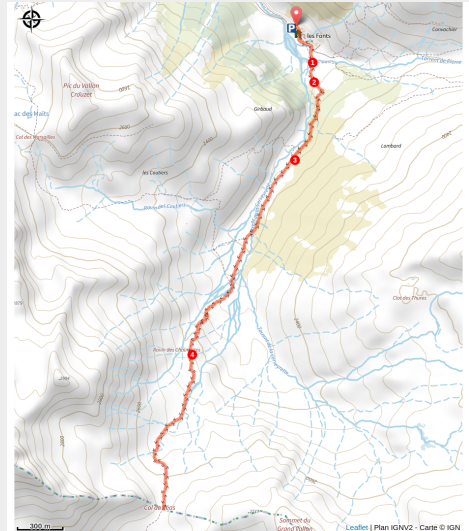


Col de Péas



Pic de Beaudois (©Thibaut Blais)



Randonnée en direction du col du Péas, offrant un panorama exceptionnel sur les sommets du Briançonnais et du Queyras.

Infos pratiques

Pratique : A pied

Durée : 3 h 30

Longueur : 8.1 km

Dénivelé positif : 590 m

Difficulté : Moyen

Type : Aller-retour

Thèmes : Col, Faune, Flore, Point de vue

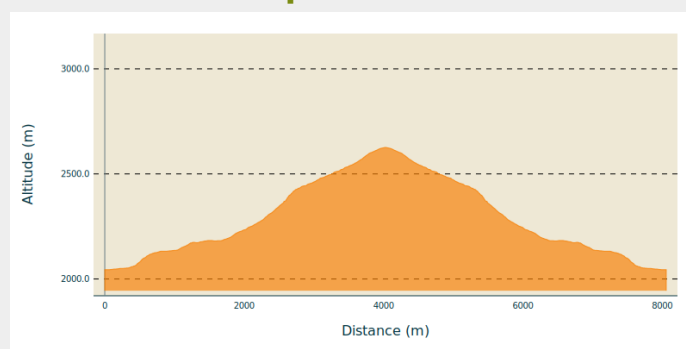
Itinéraire

Départ : Les Fonts de Cervières

Arrivée : Les Fonts de Cervières

Communes : 1. Cervières

Profil altimétrique

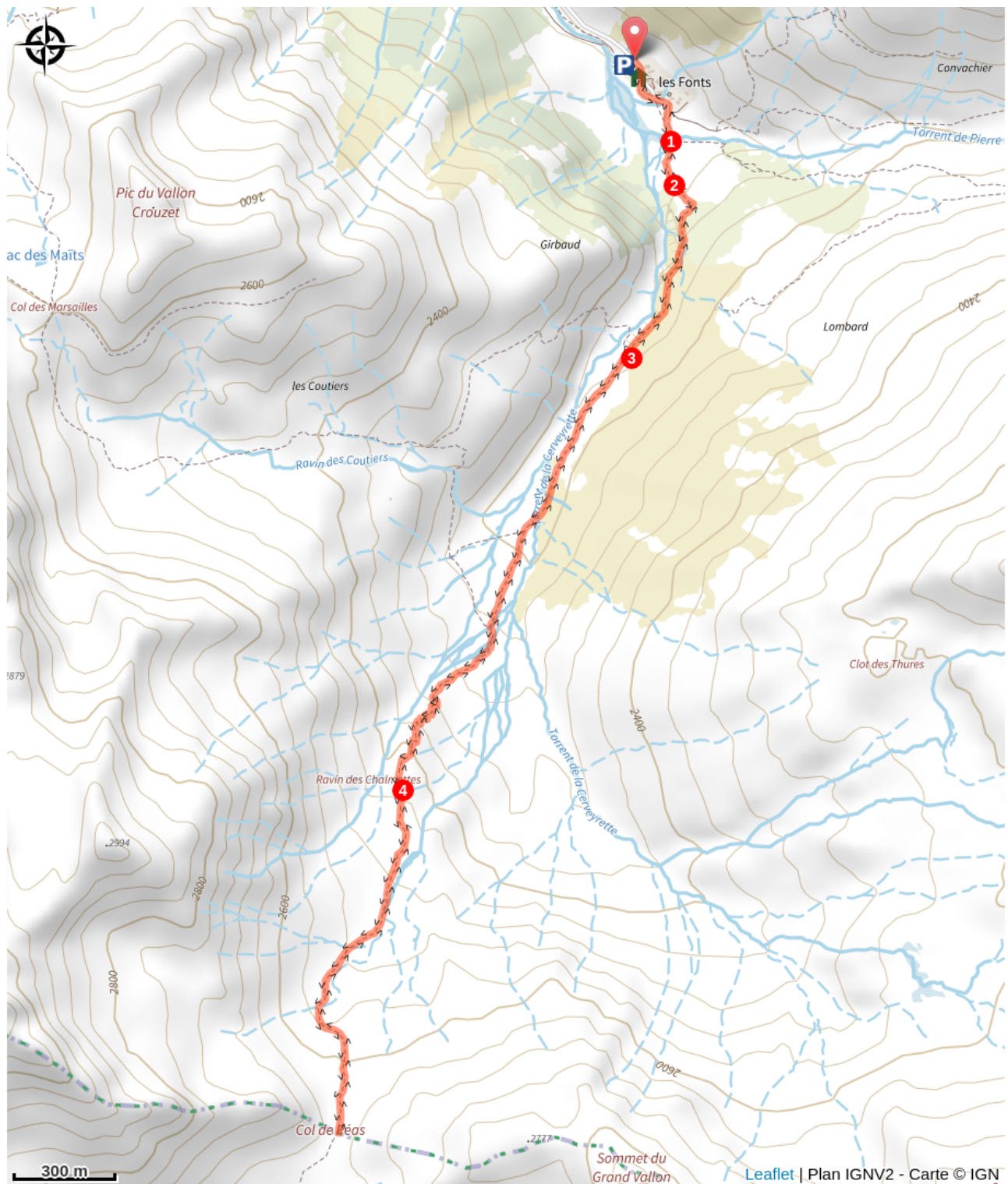


Altitude min 2044 m Altitude max 2626 m

1. Traverser le hameau des Fonts de Cervières et rejoindre un pont 100 mètres plus loin.
2. Traverser ce pont. Prendre le sentier en face en direction du col de Péas.
3. Poursuivre ce sentier, toujours tout droit, en direction du col. Vers 2200 mètres d'altitude, ignorer le sentier partant vers la droite en direction du lac des Cordes (variante du GR 58) et continuer tout droit.
4. Remonter le ravin des Chalmettes jusqu'au col de Péas.

Retour par l'itinéraire de montée.

Sur votre route...



Toutes les informations pratiques

Les chiens de protection des troupeaux

En alpage, les chiens de protection sont là pour protéger les troupeaux des prédateurs (loups, etc.).

Lorsque je randonne, j'adapte mon comportement en contournant le troupeau et en marquant une pause pour que le chien m'identifie.

En savoir plus sur les gestes à adopter avec le dossier [Chiens de protection : un contexte et des gestes à adopter](#).

En cas de problème, racontez votre rencontre en répondant à cette [enquête](#).



Matériel

Chapeau/casquette pour se protéger du fort ensoleillement. Lunettes de soleil, plusieurs litres d'eau, bâtons de marche, crème solaire, veste coupe-vent.

Comment venir ?

Parking conseillé

Parking des Fonts

Lieux de renseignement

Bureau d'Information Touristique de l'Izoard

izoard@hautesvallees.com

Tel : 06 07 07 31 08

<https://www.izoard-tourisme.fr>



Source



Apidae

<http://www.apidae-tourisme.com>



Office de Tourisme des Hautes Vallées

<https://www.hautesvallees.com>