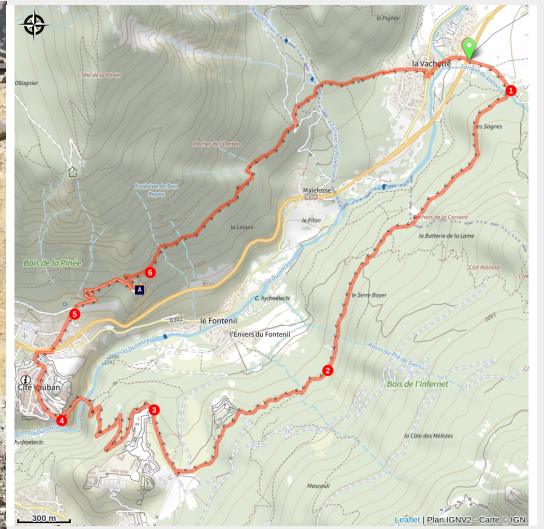


Tour des Forts de Briançon depuis La Vachette



randonnée La Vachette Fort Dauphin et Fort des Têtes (©F.Guffroy)



Cette boucle permet de découvrir les Forts de Briançon au départ du hameau de La Vachette : le Fort Dauphin, le Fort des Trois Têtes, inscrit au patrimoine mondial de l'UNESCO, et le fort des Salettes.

Infos pratiques

Pratique : A pied

Durée : 5 h

Longueur : 10.2 km

Dénivelé positif : 417 m

Difficulté : Moyen

Type : Boucle

Thèmes : Histoire et architecture, Point de vue

Itinéraire

Départ : La Vachette

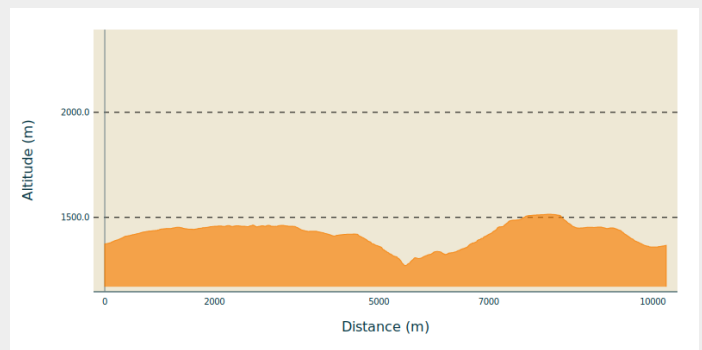
Arrivée : La Vachette

Balisage :  GR

Communes : 1. Val-des-Prés

2. Briançon

Profil altimétrique



Altitude min 1270 m Altitude max 1515 m

1. Au départ du parking longeant la N94 situé face au hameau de La Vachette , pénétrer directement dans la forêt depuis un petit sentier au début du parking qui longe l'ancienne buvette.

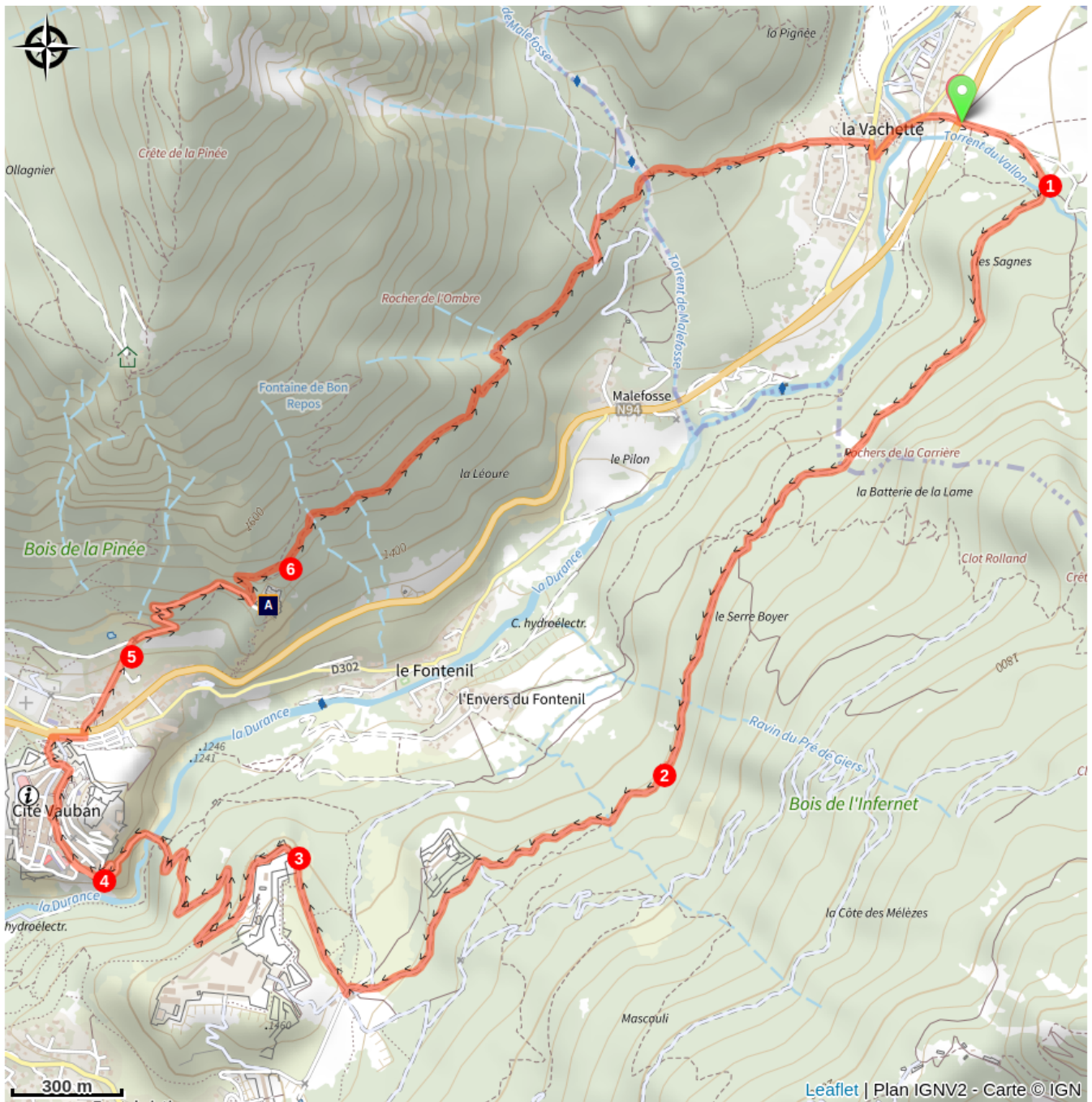
Ce sentier longe ensuite le ruisseau du ravin du Vallon sur environ 250 mètres pour déboucher sur une large piste forestière.

2. A cette bifurcation, prendre la large piste forestière par la droite : balisée par le GR5 en direction du Fontenil et de panneaux jaunes indiquant le Fort des Têtes, cette large piste serpente tranquillement au cœur du Bois de l'Infernet sur 3 kilomètres , en passant devant le poste de commandement inachevé de la Batterie de la Lame, qui mène ensuite tout droit sur les contreforts de Briançon.
3. La piste débouchera dans un premier temps sur le Fort Dauphin et se poursuit pour rejoindre le champ de tir et l'imposant ancien Fort des Trois Têtes qui surplombe Briançon.
4. Une fois arrivé au Fort des Trois Têtes , s'engager sur la piste de droite. Celle-ci longe le fort (celui-ci restant à gauche) en le contournant; , une vaste vue sur Briançon s'ouvre alors : poursuivre la piste qui descend vers les gorges pour franchir le Pont d'Asfeld et rejoindre la Cité Vauban.

Promenez vous dans la Cité Vauban en la remontant via la rue piétonne centrale jusqu'à rejoindre la Porte de Pignerol, puis le parking du Champ de Mars.

5. Une fois au parking du Champ de Mars , traverser pour s'engager sur la route bitumée "Chemin des Salettes" : celle-ci s'élève de façon soutenue pour rapidement déboucher sur une piste caillouteuse : s'engager sur la piste de droite qui rejoint le Fort des Salettes.
6. Juste avant l'entrée du fort, grimper à gauche par un sentier caillouteux et raide sur 150m, puis bifurquer à droite sur un beau sentier en balcon qui permet ensuite de rejoindre La Vachette.

Sur votre route...



 Fort des Salettes (A)

Toutes les informations pratiques



Matériel

Chapeau/casquette pour se protéger du fort ensoleillement. Lunettes de soleil, crème solaire, plusieurs litres d'eau, bâtons de marche, veste coupe-vent.

Comment venir ?

Parking conseillé

Parking N94

Lieux de renseignement

Bureau d'Information Touristique Briançon Cité Vauban

1 Place du Temple, 05100 Briançon

contact@serrechevalier.fr

Tel : 04 92 24 98 98

<https://www.serre-chevalier.com>



Bureau d'Information Touristique Briançon Sainte Catherine

Place Paul Blein, 05100 Briançon

contact@serrechevalier.fr

Tel : 04 92 24 98 98

<https://www.serre-chevalier.com>



Bureau d'Information Touristique de la Clarée

Hameau de Ville-Haute, 05100 Névache

claree@hautervalles.com

Tel : (+33) 4 92 20 02 20

<http://www.claree-tourisme.fr>



Source



Apidae

<http://www.apidae-tourisme.com>



Sur votre route...

Fort des Salettes (A)

Le fort a été envisagé par Vauban dès 1692 pour occuper un replat dominant dangereusement la ville. Sa réalisation, à partir de 1709, fut guidée par les plans établis de son vivant. L'ouvrage a été agrandi entre 1845 et 1850.

Le fort appartient à la Ville de Briançon et fait partie des ouvrages inscrits sur la liste du Patrimoine Mondial pour l'œuvre de Vauban