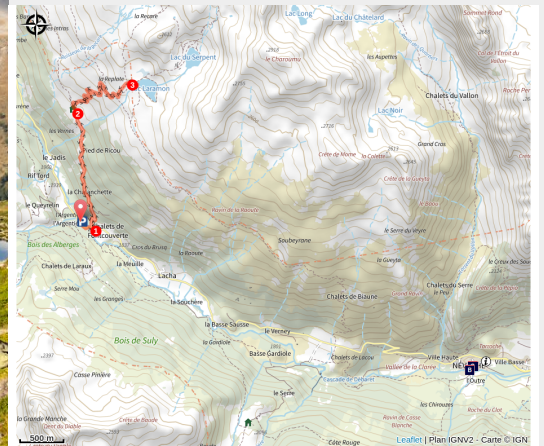


Le Lac Laramon



Lac Laramon (©Thibaut Blais)



Le lac Laramon compte parmi les joyaux des Hautes-Alpes. Facilement accessible, cette randonnée incontournable permet de découvrir la vallée de la Clarée en famille. Après un passage par le refuge de Ricou, un magnifique panorama sur les massifs des Cerces et du Queyrellin vient couronner l'ascension.

Infos pratiques

Pratique : A pied

Durée : 3 h 45

Longueur : 7.2 km

Dénivelé positif : 495 m

Difficulté : Moyen

Type : Aller-retour

Thèmes : Flore, Lac et glacier, Pastoralisme, Point de vue, Refuge

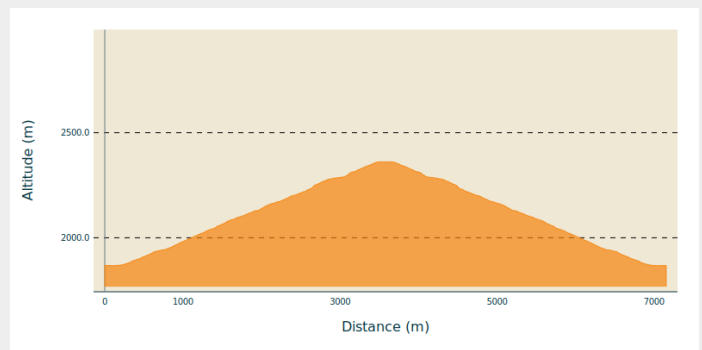
Itinéraire

Départ : Fontcouverte

Arrivée : Fontcouverte

Communes : 1. Névache

Profil altimétrique



Altitude min 1867 m Altitude max 2361 m

1. Depuis le parking de Fontcouverte, rejoindre la passerelle faisant face à l'Auberge de la Fruitière, le départ de l'itinéraire se trouve juste après la passerelle, indiqué par les panneaux Lac Laramon, lac du Serpent, Refuge Ricou.
2. Ce large chemin empierré, dont la pente est d'une raideur moyenne et constante emmène tout droit jusqu'au refuge de Ricou.

Après une première halte au refuge Ricou, le panorama environnant est déjà spectaculaire : le massif des Cerces et du Queyrellin situés en face donnent une impression d'immensité.

3. Juste au dessus du Refuge, quitter la piste et s'engager sur le sentier de droite, bien marqué. Celui-ci s'élève progressivement en lacets pendant une quinzaine de minutes jusqu'à déboucher sur un carrefour de plusieurs itinéraires : ignorer les sentiers de part et d'autre et poursuivre l'ascension droit devant. Le sentier rejoint très rapidement le torrent du Lac Laramon jusqu'à son déversoir où toute l'étendue du lac apparaît enfin.


Perché à 2359 mètres d'altitude, ce joyau des Hautes Alpes permet d'apprécier toute la beauté de la vallée, et derrière le massif du Queyrellin commence à se distinguer une partie du Dôme des Écrins.


Le retour se fera par le même itinéraire.

Possibilité de poursuivre l'ascension en direction du Lac du Serpent (+ 40 min / + 100 mètres de dénivelé) et même Pic du Lac Blanc.

Sur votre route...



 Cadran solaire Zarbula de l'Église Saint-Marcellin (A)

 l'Église Saint-Marcellin de Névache (C)

 La maison traditionnelle Névachaise (B)

Toutes les informations pratiques

Recommandations

Cette randonnée fort fréquentée en été engendre une dégradation de la végétation aux abords du sentier. Merci de rester sur l'itinéraire principal.

Au dessus du refuge Ricou, veuillez à tenir vos chiens en laisse (nombreuses marmottes).

Matériel

Chapeau/casquette pour se protéger du fort ensoleillement. Lunettes de soleil, plusieurs litres d'eau, bâtons de marche, crème solaire, veste coupe-vent.

Comment venir ?

Parking conseillé

Parking de Fontcouverte

Lieux de renseignement

Bureau d'Information Touristique de la Clarée

Hameau de Ville-Haute, 05100 Névache

claree@hautesvallees.com

Tel : (+33) 4 92 20 02 20

<http://www.claree-tourisme.fr>



Source



Apidae

<http://www.apidae-tourisme.com>



Office de Tourisme des Hautes Vallées

<https://www.hautesvallees.com>


Sur votre route...



Cadran solaire Zarbula de l'Église Saint-Marcellin (A)

Situé sur la face sud du clocher surplombant le cimetière, ce cadran solaire avec encadrement en trompe-l'œil est l'une des nombreuses œuvres classées du célèbre cadranier piémontais Giovanni Francesco Zarbula. Réputé dans toute la région, il a réalisé plusieurs cadrans solaires dans le Briançonnais, le Queyras, l'Ubaye, Vallouise et le Piémont entre 1830 et 1880. La devise : "Vita fugit sicut umbra" : "La vie fuit comme l'ombre" relevée autrefois a disparu.

Crédit : JeanLouis.Hélas © Office de Tourisme des Hautes Vallées



La maison traditionnelle Névachaise (B)

La maison traditionnelle Névachaise est représentative de l'habitat rural du Briançonnais. Ce patrimoine bâti ancien qui subsiste de façon remarquable fait la fierté des habitants de la vallée.

La maison est en fait un seul et même bâtiment qui regroupait les hommes, les bêtes et la grange. Le tout construit avec les matériaux locaux : des pierres maçonnées et enduit de chaux, du bois de mélèze imputrescible pour la couverture en bardeaux et la charpente. Les toits sont en pentes peu inclinées pour garder la neige comme isolant.

Crédit : Fiona.Guffroy©OTHV



L'Église Saint-Marcellin de Névache (C)

Édifice religieux majeur de la vallée, l'église Saint-Marcellin est un joyau du XV^{ème} siècle, avec son style architectural « roman-lombard » emprunté aux techniques et styles décoratifs italiens et provençaux typiques du Briançonnais.

Elle fut édifée en 1490 sous l'impulsion de Charles VIII lors d'un pèlerinage à Notre-Dame d'Embrun, en pleine période de réorganisation religieuse après la grave épidémie de peste ayant sévi dans toute l'Europe du XV^{ème} siècle.

L'église s'appela d'abord Saint-Pélade avant de prendre le nom du premier évêque d'Embrun : Saint-Marcellin.

Crédit : Corrado Riva ©Office de Tourisme des Hautes Vallées