La Croix d'Aquila

(©Laury Chamerlat)

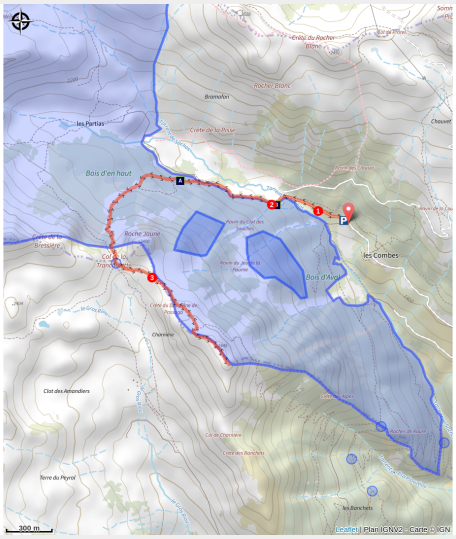

Magnifique randonnée au cœur d'une réserve protégée.

La réserve des Partias est un lieu sauvage où faune et flore cohabitent en abondance. Une longue crête mène à un panorama exceptionnel sur Briançon et ses sommets.

Infos pratiques

Pratique : A pied

Durée : 5 h

Longueur : 7.0 km

Dénivelé positif : 919 m

Difficulté : Moyen

Type : Aller-retour

Thèmes : Col, Flore, Point de vue

Itinéraire

Départ : Hameau des Combes
Arrivée : Hameau des Combes
Communes : 1. Puy-Saint-André
2. Saint-Martin-de-Queyrières

Profil altimétrique

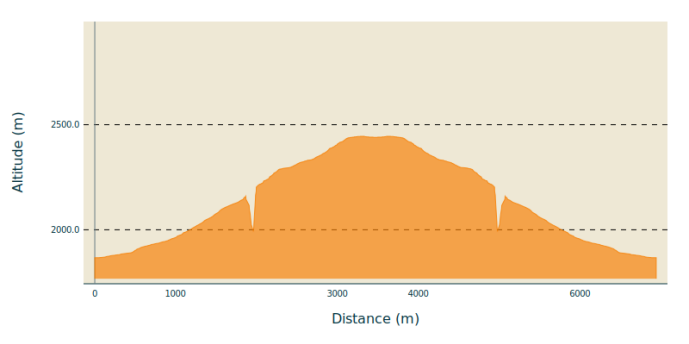

Altitude min 1867 m Altitude max 2445 m

1. S’engager sur la piste en terre jusqu’à la barrière qui marque l'entrée dans la Réserve Naturelle Régionale des Partias. Un panneau descriptif y explique la réglementation en vigueur et les spécificités de cette réserve.

   Franchir la barrière et continuer tout droit au cœur des Partias via un large sentier sur 600 mètres environ.

2. A la bifurcation prendre le sentier de gauche en direction du Col de la Trancoulette (panneau). Le sentier s’élève en forêt sous le Rocher Jaune, remonte un vallon puis entame une courte montée soutenue jusqu’au col.

3. Une fois au col, prendre le sentier de gauche, l’arrête est visible au sud Ouest. Des panneaux indiquent la direction à suivre pour la croix d'Aquila, suivre cette piste jusqu'à la partie finale plus aérienne dans les rochers pour atteindre la croix. Depuis ce promontoire rocheux le panorama est tout simplement grandiose.

   Le retour se fait par le même itinéraire.

Sur votre route...

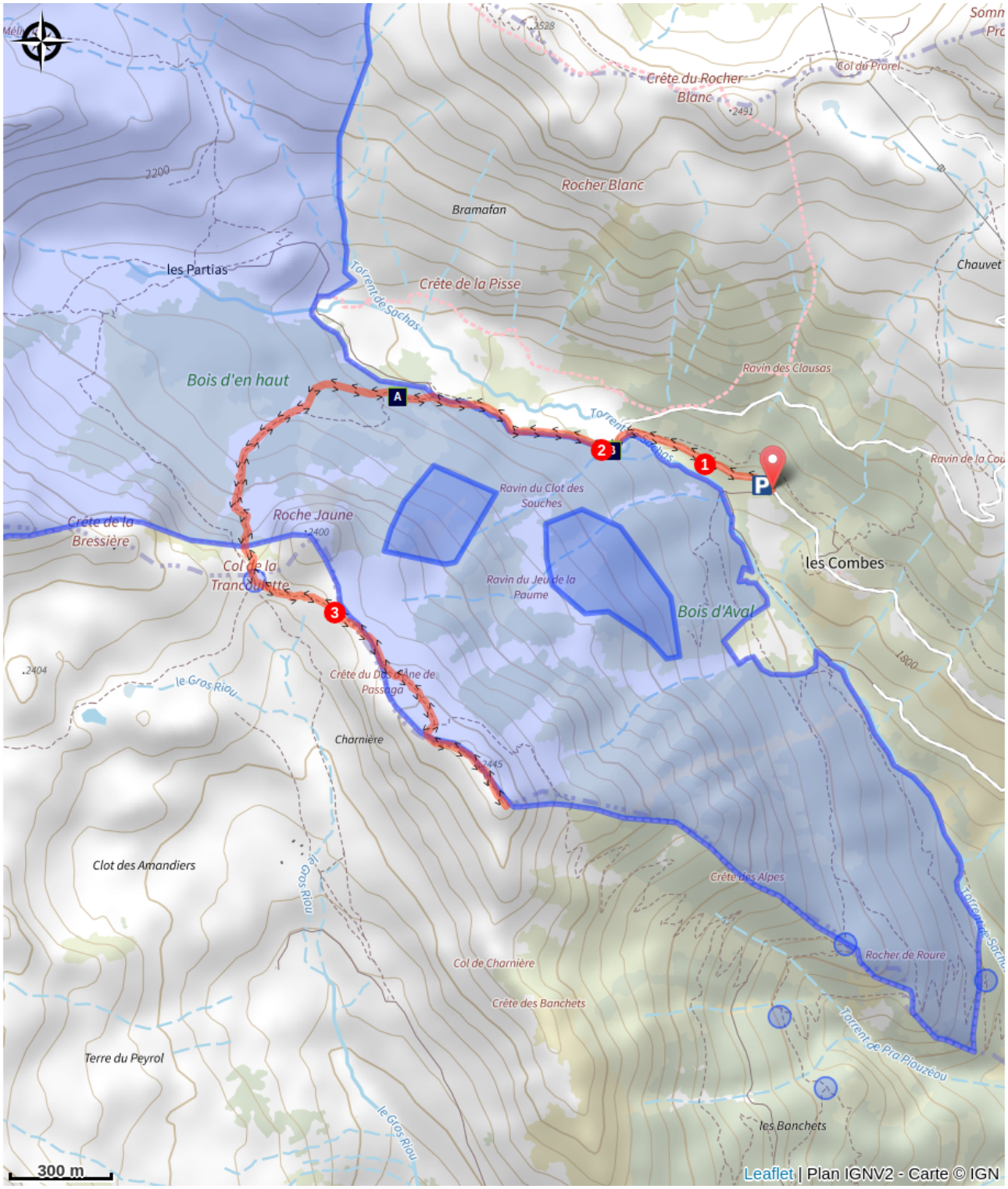

Le Tétras lyre (A)

La Réserve Naturelle Régionale des Partias (B)

Toutes les informations pratiques

Recommandations

La partie finale est aérienne à ne pas faire en temps de pluie. Déconseillé aux personnes susceptibles au vertige.

Pour préserver cet espace, le personnel de la Réserve est chargé de faire respecter la réglementation et de conseiller tous les usagers.

Savoir Vivre en Réserve :

- Rester sur les sentiers
- Chien tenu en laisse obligatoire
- Cueillette des plantes et fleurs interdite
- Remporter ses déchets
- Camping et feux interdits, bivouac autorisé
- Circulation motorisée interdite
- Respecter la tranquillité du site

Matériel

Chapeau/casquette pour se protéger du fort ensoleillement. Lunettes de soleil, crème solaire, plusieurs litres d'eau, bâtons de marche, veste coupe-vent.

Comment venir ?

Accès routier

Depuis Puy-Saint-André, prendre la direction de Puy Chalvin pour rejoindre le hameau des Combes. Se garer sur le parking qui se trouve sur la gauche de la route une centaine de mètres après la sortie du hameau des Combes.

Parking conseillé

Parking des Combes

Zones de sensibilité environnementale

Le long de votre itinéraire, vous allez traverser des zones de sensibilité liées à la présence d’une espèce ou d’un milieu particulier. Dans ces zones, un comportement adapté permet de contribuer à leur préservation. Pour plus d’informations détaillées, des fiches spécifiques sont accessibles pour chaque zone.

RNR Partias

Période de sensibilité : Janvier, Février, Mars, Avril, Mai, Juin, Juillet, Août, Septembre, Octobre, Novembre, Décembre

Contact :

LPO PACA antenne de Briançon
0492219417
hautes-alpes@lpo.fr

La réserve naturelle régionale des Partias est gérée par la LPO PACA et la commune de Puy Saint André. Il s'agit d'un espace protégé et règlementé : chien en laisse, ceuillette interdite, rester sur les sentiers balisés, escalade interdite sauf voie de Meurseult pilami, etc.

Tétras lyre - hiver

Période de sensibilité : Janvier, Février, Mars, Avril, Décembre

Contact : LPO Paca antenne des Hautes-Alpes
0492219417
hautes-alpes@lpo.fr
http://paca.lpo.fr/partias

Deux secteurs de zone d'hivernage du Tétras lyre sont identifiés sur leur partie amont par des cordes et fanions dans le secteur du Jeu de Paume / sous la Croix d'Aquila. La montée se fait par le col de la Trancoulette, puis en contournant le rocher jaune, et la descente ces zones sont évitées en rejoignant les couloirs. Zones mises en place en 2013 par la LPO, gestionnaire de la Réserve Naturelle Régionale Partias, en concertation avec les skieurs locaux + CAF de Briançon, Compagnie des guides Oisan-Ecrins, etc.

Tétras lyre - hiver

Période de sensibilité : Janvier, Février, Mars, Avril, Décembre

Contact : LPO Paca antenne des Hautes-Alpes
0492219417
hautes-alpes@lpo.fr
http://paca.lpo.fr/partias

Deux secteurs de zone d'hivernage du Tétras lyre sont identifiés sur leur partie amont par des cordes et fanions dans le secteur du Jeu de Paume / sous la Croix d'Aquila. La montée se fait par le col de la Trancoulette, puis en contournant le

rocher jaune, et la descente ces zones sont évitées en rejoignant les couloirs. Zones mises en place en 2013 par la LPO, gestionnaire de la Réserve Naturelle Régionale Partias, en concertation avec les skieurs locaux + CAF de Briançon, Compagnie des guides Oisan-Ecrins, etc.

Lieux de renseignement

Bureau d'Information Touristique de l'Izoard

izoard@hautesvallees.com
Tel : 06 07 07 31 08
https://www.izoard-tourisme.fr

Source

Apidae

http://www.apidae-tourisme.com

Office de Tourisme des Hautes Vallées

https://www.hautesvallees.com

Sur votre route...

Le Tétras lyre (A)

La Réserve Naturelle des Partias constitue une zone refuge importante pour le Tétras lyre, espèce à forte valeur patrimoniale.

Si les jeunes se nourrissent d’insectes l’été, le régime alimentaire du Tétras-lyre adulte est exclusivement herbivore : baies, bourgeons, feuilles, myrtilles et autres airelles en automne. L'hiver, l’oiseau doit se contenter de quelques aiguilles de Pin à crochets ou de Pin cembro : la ressource est maigre. Pour survivre, le Tétras-lyre doit économiser son énergie : il s’enfouit sous la neige. Restant immobile 22h sur 24, il ne se déplace que pour aller se nourrir.

La Réserve Naturelle Régionale des Partias (B)

La RNR des Partias s’étend sur près de 800 hectares de 1600 m à 2940 m d’altitude. Le vallon des Partias séduit par sa quiétude et par l'harmonie des paysages. Il recèle des milieux très variés : rochers, éboulis, lacs, zones humides, alpages, landes et pelouses alpines, mélézins, et une grande diversité géologique qui favorisent la richesse en espèces animales et végétales. On dénombre au moins (données 2019) :

- 524 espèces végétales
- 102 espèces d’oiseaux
- 24 espèces de mammifères non volants et 16 chauves-souris
- 107 espèces de papillons de jour

Attribution : Michel.Ducroux©OTHV