


Sentier pédagogique de la Taure dans la réserve biologique du bois des Ayes

Villar-Saint-Pancrace



Sentier pédagogique de la Taure (©ONF Jeandon Edouard)



Si vous aimez prendre de la hauteur, ce sentier pédagogique qui traverse la réserve biologique du Bois des Ayes est fait pour vous ! Une découverte ludique des secrets de ce bois, avec vue sur les sommets alentours et le lac de l'Orceyrette.

Saviez-vous que le Pin Cembro est présent dans cette réserve biologique du Bois des Ayes ? Cette réserve a été créée (années 80) dans le but de préserver ce patrimoine remarquable. Certains pins ont plus de 600 ans !

Ce bois abrite de nombreuses espèces qui trouvent refuge dans ces pins : chouette chevêchette, chouette Tengmalm. C'est aussi un territoire important pour le Tétrasyre.

Infos pratiques

Pratique : A pied

Durée : 1 h 30

Longueur : 7.4 km

Dénivelé positif : 395 m

Difficulté : Facile

Type : Aller-retour

Thèmes : Flore, Histoire et architecture, Lac et glacier, Pastoralisme

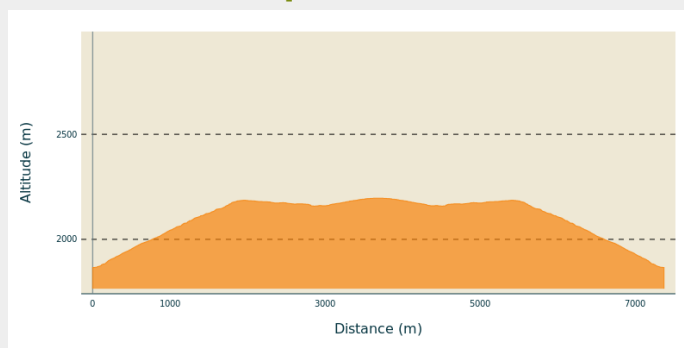
Itinéraire

Départ : Bois des Ayes

Arrivée : Bois des Ayes

Communes : 1. Villar-Saint-Pancrace

Profil altimétrique



Altitude min 1866 m Altitude max 2197 m

C'est depuis plan Peyron que l'on trouve, au pied de la réserve biologique, le départ du sentier pédagogique de la Taure. Ce sentier monte sur 380 mètres de dénivelé, en pleine forêt. On passe de la présence dense du mélézin à la pinède de Pins cembro de plusieurs siècles.

Il est possible de s'arrêter au sein d'une clairière pour en admirer le paysage, ou bien continuer en direction du sud pour rejoindre un sentier à plat, avec une vue magnifique sur le lac de l'Orceyrette.

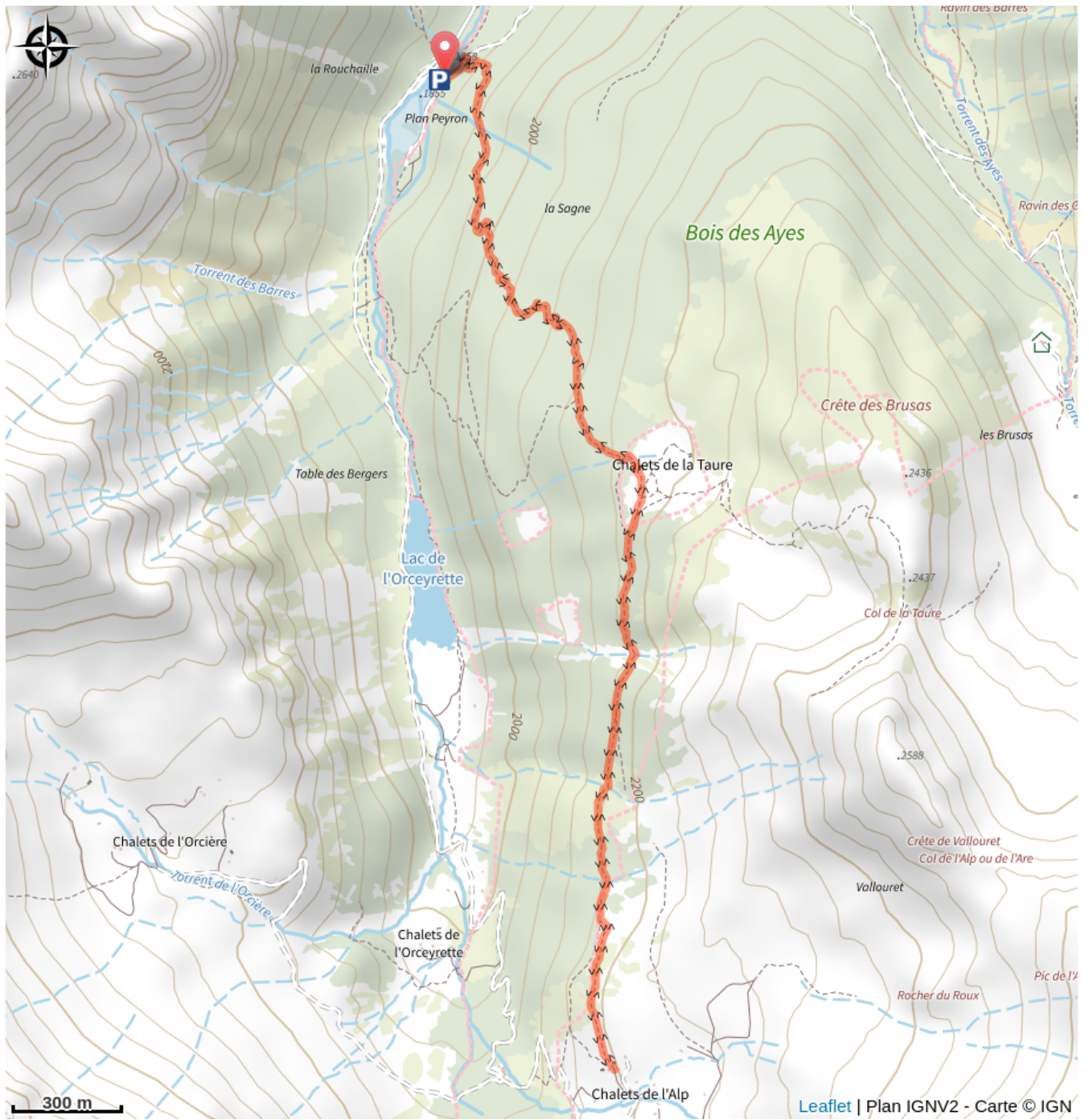
Tout au long de ce parcours, on apprend grâce à des bornes pédagogiques mais aussi des modules sur l'environnement qui nous entourent.

Pour redescendre, il faudra continuer en direction du lac de l'Orceyrette, par un sentier qui descendra sur votre droite jusqu'au lac, et le longera sur la droite ou sur la gauche, pour retourner jusqu'à plan Peyron (8,5 kilomètres et 380 mètres de dénivelée).

Vous pourrez aussi revenir sur vos pas en emprunter le même chemin qu'à l'aller, ainsi vous ne passerez pas par le lac mais arriverez à votre point de départ (7km et 380 mètres de dénivelée).

Il vous est également possible de partir depuis le centre montagne et rejoindre Plan Peyron à pied, il faudra rajouter environ 500 mètres de dénivelés et 4h environ de marche A/R (attention, en haute saison, le passage fréquent des voitures provoque un nuage de poussière, une montée et descente par le Mélézin sera plus agréable).

Sur votre chemin...



Toutes les infos pratiques

i Les chiens de protection des troupeaux

En alpage, les chiens de protection sont là pour protéger les troupeaux des prédateurs (loups, etc.).

Lorsque je randonne, j'adapte mon comportement en contournant le troupeau et en marquant une pause pour que le chien m'identifie.

En savoir plus sur les gestes à adopter avec le dossier [Chiens de protection : un contexte et des gestes à adopter](#).

En cas de problème, racontez votre rencontre en répondant à cette [enquête](#).



! Recommandations

Certaines parties du site Natura 2000 Bois des Ayes sont des espaces protégés avec des réglementations spécifiques. La loi prévoit des amendes en cas d'infractions. La réserve du Bois des Ayes vise notamment à protéger la nidification des pics et des rapaces nocturnes, et du Tétrás Lyre.

Le site est ouvert à tous, merci de respecter les recommandations suivantes :

- Rester sur les sentiers balisés
- Tenir son chien en laisse
- Se comporter discrètement
- Photographier les fleurs et animaux depuis les sentiers
- Laisser les pierres à leur place
- Ne pas allumer de feu
- Ramener ses déchets



Matériel

Chapeau/casquette pour se protéger du fort ensoleillement. Lunettes de soleil, crème solaire, plusieurs litres d'eau, bâtons de marche, veste coupe-vent.

Comment venir ?

Parking conseillé

Parking de Plan Peyron

i Lieux de renseignement

Bureau d'Information Touristique de l'Izoard

izoard@hautesvallees.com

Tel : 06 07 07 31 08

<https://www.izoard-tourisme.fr>



Source



Apidae

<http://www.apidae-tourisme.com>



Office de Tourisme des Hautes Vallées

<https://www.hautesvallees.com>