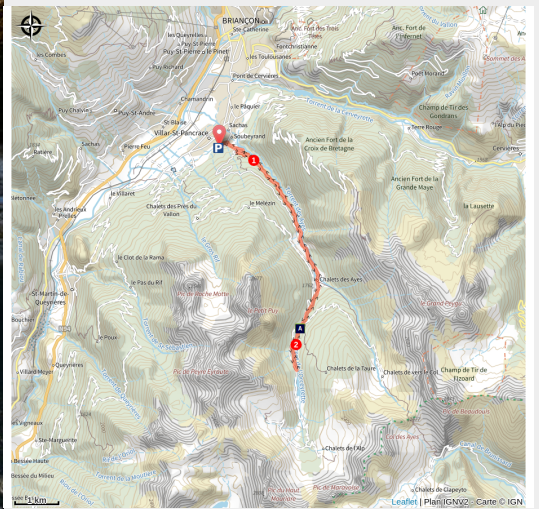


Lac de l'Orceyrette depuis le Centre Montagne



Lac de l'Orceyrette (A.Papa)



Le lac de l'Orceyrette offre un paysage de carte postale digne des contrées canadiennes.

Un lac d'une clarté vert-émeraude au cœur de la Réserve du Bois des Ayes, c'est endroit idéal pour pique-niquer ou pêcher en famille.

Infos pratiques

Pratique : A pied

Durée : 4 h

Longueur : 14.6 km

Dénivelé positif : 880 m

Difficulté : Moyen

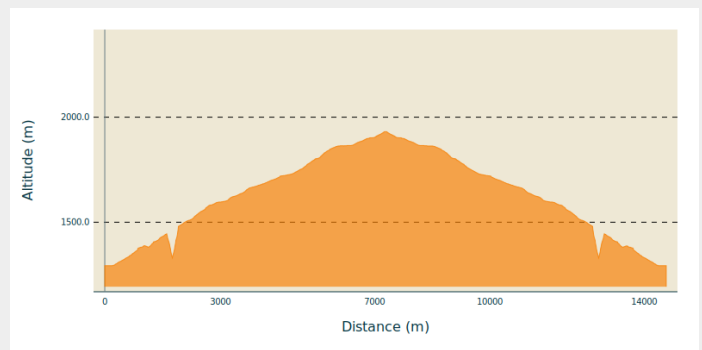
Type : Aller-retour

Thèmes : Flore, Histoire et architecture, Lac et glacier

Itinéraire

Départ : Parking du Centre Montagne
Arrivée : Parking du Centre Montagne
Communes : 1. Villar-Saint-Pancrace

Profil altimétrique



Altitude min 1293 m Altitude max 1931 m

Se garer sur le parking du Centre Montagne.

1. A pied, sortir du parking et prendre la route qui monte au hameau des Ayes. La suivre pendant environ 750m. Emprunter la piste sur la droite. Elle est réservée aux piétons et VTTistes. Poursuivre jusqu'au hameau des Ayes. Après le hameau, continuer sur 200m puis emprunter le chemin à gauche juste avant le pont.
2. A Plan Peyron, traverser le torrent de l'Orceyrette : un panneau descriptif indique l'entrée dans la réserve du Bois des Ayes. Prendre l'itinéraire de droite qui remonte le torrent en lisière de forêt. Le sentier s'élève lentement au fil du cours d'eau sur environ 2 km jusqu'au déversoir du lac.

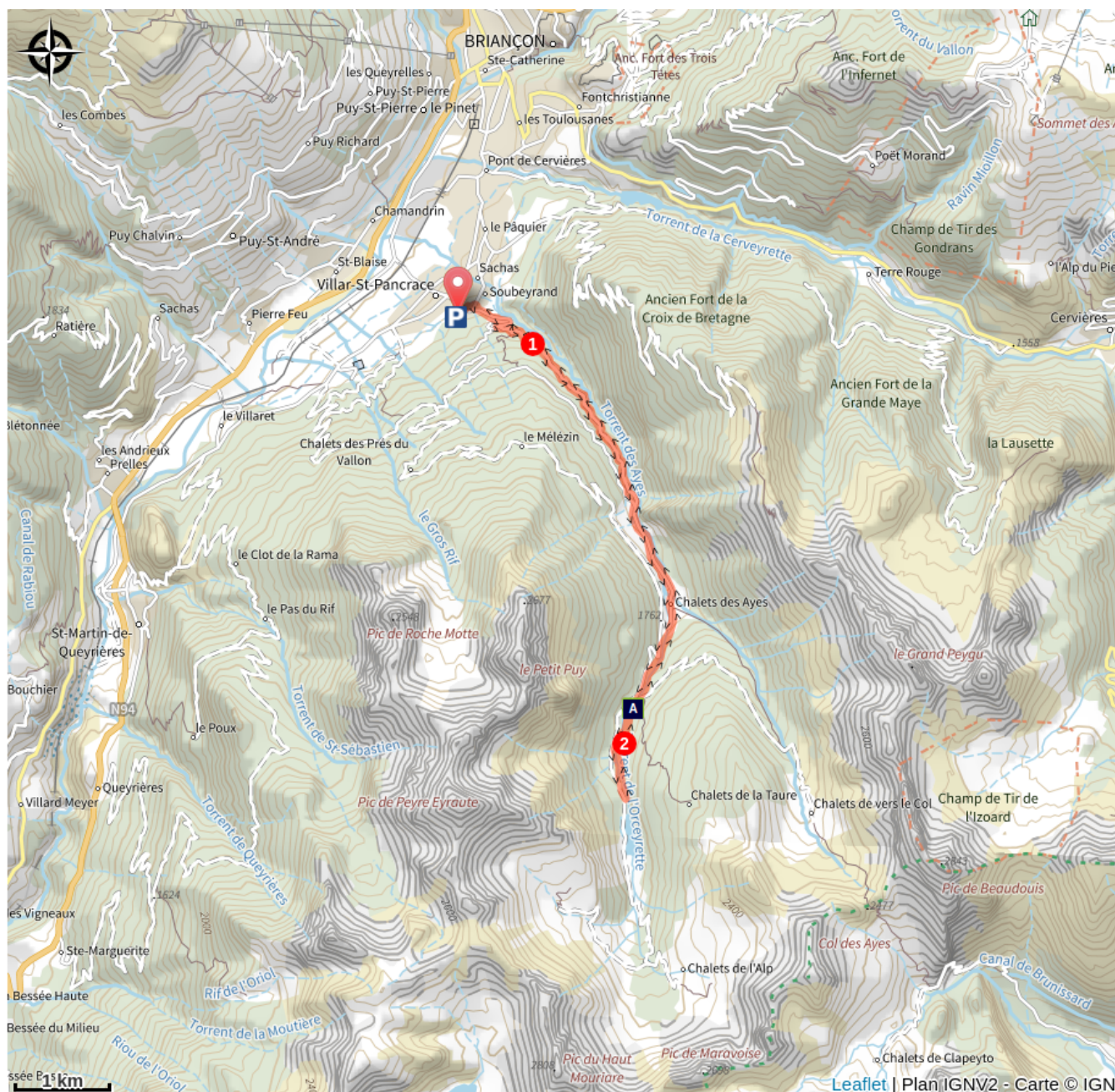
Arrivé au déversoir poursuivre toujours à gauche pour faire le tour du lac. Des tables de pique-nique, une place aménagée pour feu de camp et un ponton de pêche pour personne à mobilité réduite se trouvent au bord du lac.


Rejoindre ensuite l'extrémité amont du lac : le sentier contourne une zone humide pour rejoindre la piste située en face. Ignorer les sentes de gauche menant vers les chalets, puis récupérer la piste sur la droite qui longe le lac

Rejoindre le déversoir : le retour se fait par le même itinéraire en rive droite du torrent.

Site fort prisé des photographes, et lieu de tournage de la série Alex Hugo, c'est également une réserve hébergeant de nombreuses espèces d'oiseaux remarquables tels que la Chevêchette d'Europe, la Chouette de Tengmalm et le Tétraz lyre.

Sur votre route...



 La Réserve Biologique Dirigée du Bois des Ayes, site important pour la protection des oiseaux. (A)

Toutes les informations pratiques



Matériel

Chapeau/casquette pour se protéger du fort ensoleillement. Lunettes de soleil, crème solaire, plusieurs litres d'eau, bâtons de marche, veste coupe-vent.

Comment venir ?

Parking conseillé

Parking du Centre Montagne

Lieux de renseignement

Bureau d'Information Touristique de l'Izoard

izoard@hautesvallees.com

Tel : 06 07 07 31 08

<https://www.izoard-tourisme.fr>



Source



Apidae

<http://www.apidae-tourisme.com>



Office de Tourisme des Hautes Vallées

<https://www.hautesvallees.com>

Sur votre route...



La Réserve Biologique Dirigée du Bois des Ayes, site important pour la protection des oiseaux. (A)

Le site du Bois des Ayes a été retenu pour sa grande richesse en oiseaux. Particulièrement important pour la protection des oiseaux et leur nidification, la zone fait partie site N2000 « Rochebrune – Izoard – Vallée de la Cerveyrette ». La réserve est gérée par l'Office National des Forêts tandis que le site Natura 2000 est géré par le Parc naturel régional du Queyras.

Crédit : Michel.Ducroux©OTHV