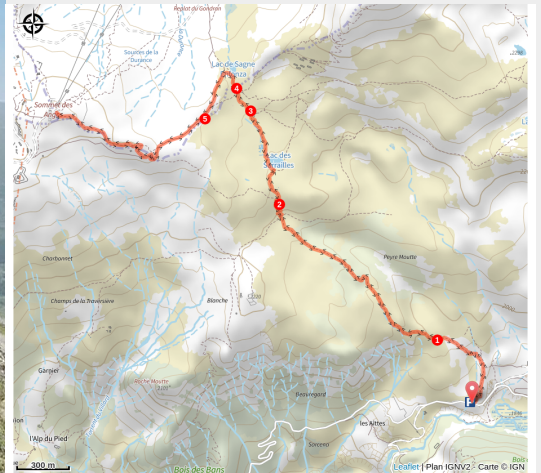


Sommet des Anges et Fort du Gondran



Fort Gondran (©OT Montgenèvre)



Ce magnifique itinéraire vers un des emblématiques forts du Briançonnais culminant à 2460 mètres, met en lumière le passé militaire de la région.
Le sommet des Anges offre une vue imprenable sur les Écrins, les Cérès, l'Italie et le Queyras.

Infos pratiques

Pratique : A pied

Durée : 4 h 30

Longueur : 9.3 km

Dénivelé positif : 550 m

Difficulté : Moyen

Type : Aller-retour

Thèmes : Flore, Histoire et architecture, Point de vue

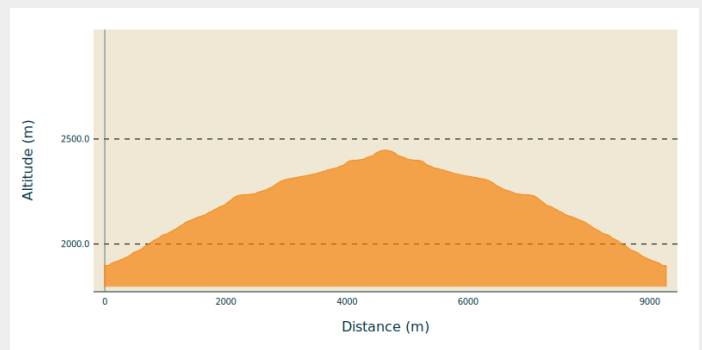
Itinéraire

Départ : Les Aîttes

Arrivée : Les Aîttes

Communes : 1. Cervières
2. Montgenèvre

Profil altimétrique



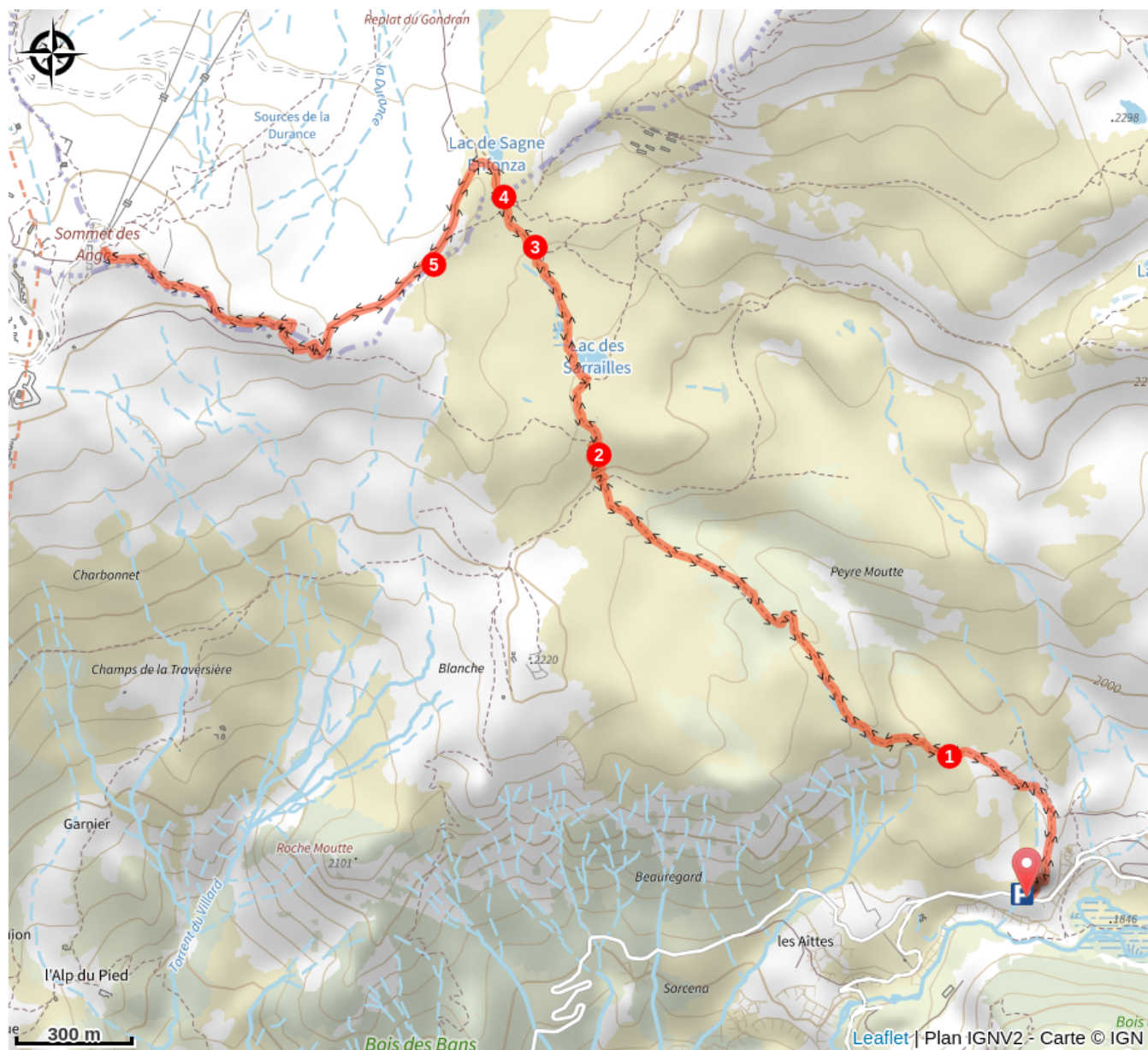
Altitude min 1897 m Altitude max 2447 m

Se garer au parking juste après le mur des Aîttes sur la gauche de la route.
L'itinéraire bien marqué emprunte le sentier Géologique du Chenaillet jusqu'à la ligne de crête et la cabane des douaniers.

1. Le sentier débute par des marches dès le parking avec une première borne explicative . Suivez la direction du sentier géologique Massif du Chanaillet / et Lac des Sarailles. Le sentier s'élève en pente moyenne a travers pelouses , landes et zones humides une sur environ 1,8 km .
2. A la bifurcation, poursuivre tout droit en direction du Lac des Sarailles quelques lacets serpentent sur 300 mètres pour déboucher sur le lac. A partir de celui-ci plusieurs sentiers / et raccourcis mènent au Chenaillet.
3. Pour ne pas abimer ce site nous vous demandons de rester sur le sentier principal : ignorer la piste de droite et contourner le lac et sa zone humide par la gauche pour rester sur l'itinéraire principal et rejoindre la crête et la cabane des Douanier.
4. Arrivé à la Cabane de douaniers poursuivre droit en direction du lac de Sagne Enfonza.
5. A la bifurcation à proximité du lac , s'engager sur le sentier de gauche en direction du Sommet des Anges et de l'ancien Fort du Gondran. Le sentier longe la ligne de crête sur 1,3 km pour s'élever une dernière fois jusqu'au Fort.

Le retour se fait par le même itinéraire.

Sur votre route...



Toutes les informations pratiques

Recommandations

Le massif du Chenaillet est un site géologique exceptionnel.

Il est désormais fréquenté par de très nombreux groupes.
Nous vous conseillons de débiter cette randonnée très tôt afin d'éviter les groupes.

Merci de suivre l'assise du sentier et de ne pas emprunter de raccourcis.
Ne pas prélever d'échantillons sur l'itinéraire.

L'entrée dans les infrastructures militaires se fait sous votre propre responsabilité.



Matériel

Chapeau/casquette pour s'abriter du fort ensoleillement. Lunettes de soleil, crème solaire, plusieurs litres d'eau, bâtons de marche, veste coupe-vent.

Comment venir ?

Parking conseillé

Parking du Mur des Aîttes

Lieux de renseignement

Bureau d'Information Touristique de l'Izoard

izoard@hautesvallees.com
Tel : 06 07 07 31 08
<https://www.izoard-tourisme.fr>



Source



Apidae

<http://www.apidae-tourisme.com>