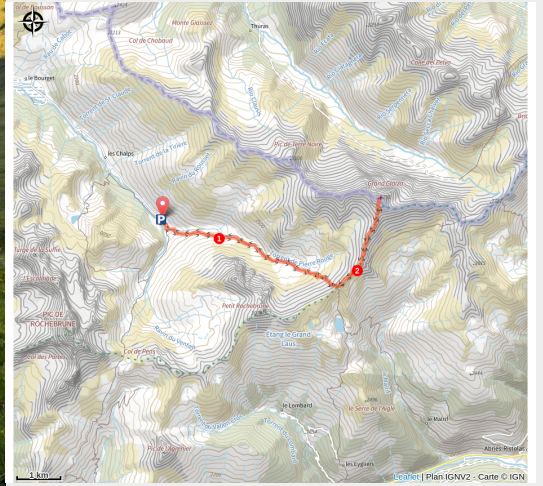


Le Grand Glaiza - Punta Merciantaira



(©Thibaut Blais)



Une belle randonnée par le vallon de Pierre Rouge au col du Malrif, pour terminer par l'ascension d'une crête qui mène ensuite au sommet du Grand Glaiza.

Un sommet minéral avec une vue magique sur les Écrins, les Aiguilles d'Arves et le Mont Viso.

Infos pratiques

Pratique : A pied

Durée : 7 h

Longueur : 15.8 km

Dénivelé positif : 1239 m

Difficulté : Difficile

Type : Aller-retour

Thèmes : Col, Faune, Flore, Géologie, Histoire et architecture, Pastoralisme, Point de vue, Sommet

Itinéraire

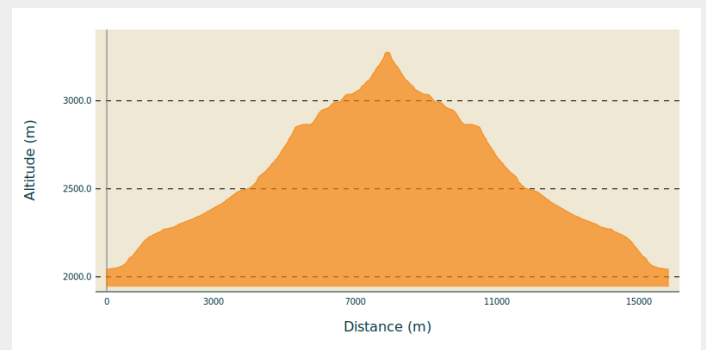
Départ : Fonts de Cervières

Arrivée : Fonts de Cervières

Balisage :  GR

Communes : 1. Cervières

Profil altimétrique



Altitude min 2044 m Altitude max 3276 m

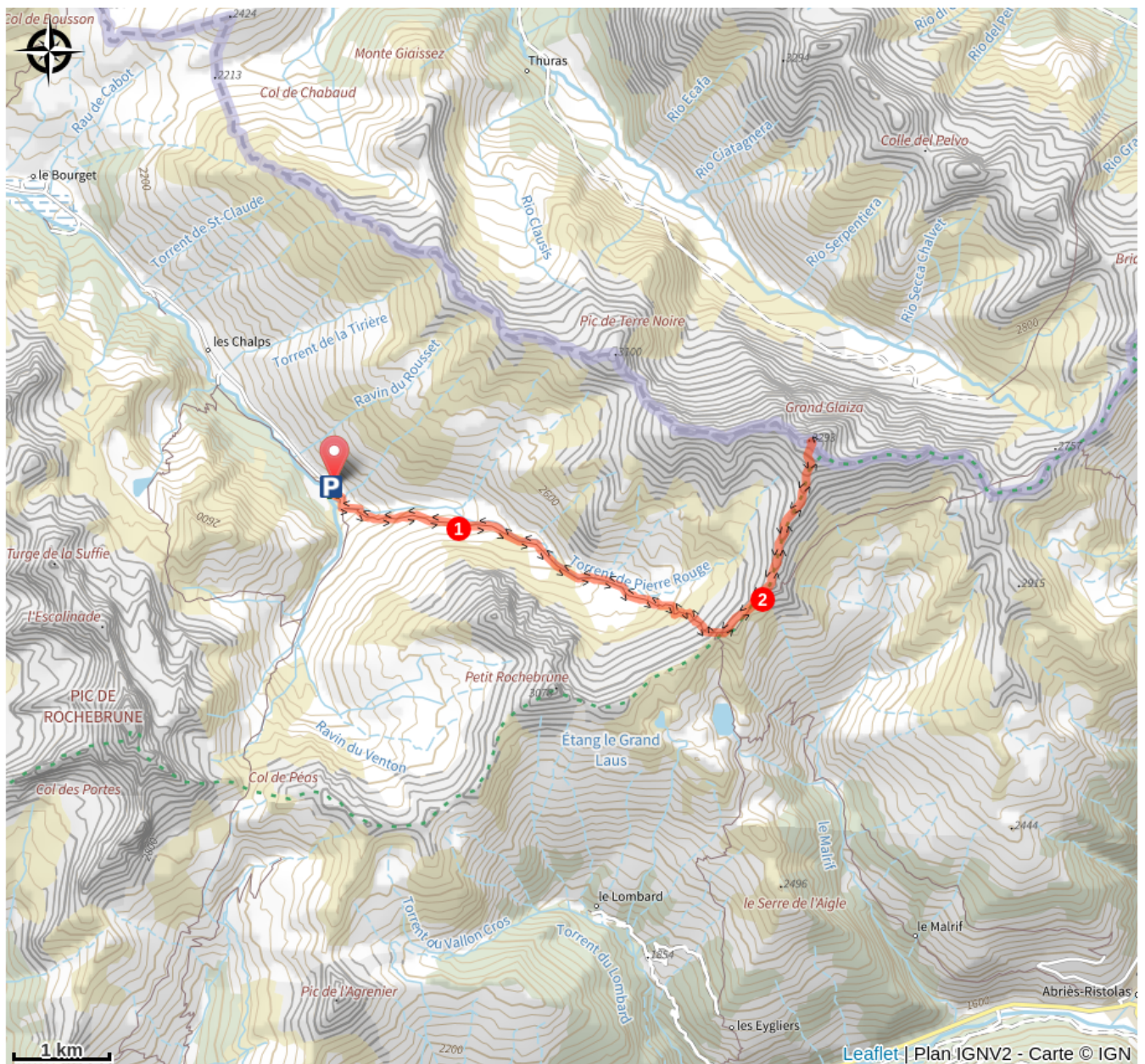
Se garer au hameau des fonts de Cervières puis prendre la piste qui traverse le hameau.

1. A l'intersection s'engager à gauche sur le GR58 en direction du Col du Malrif. Le sentier traverse le vaste vallon de Pierre Rouge en longeant le torrent du même nom puis traverse un pierrier pour rejoindre le col.
2. Une fois au col, suivre la large crête sur la gauche (cairns) qui mène jusqu'au sommet.

Un panorama remarquable s'ouvre alors sur les Écrins et les aiguilles d'Arves ainsi que sur le Pic de Rochebrune et le Parc Naturel Régional du Queyras.

Le retour se fait par le même itinéraire.

Sur votre route...



Toutes les informations pratiques

i Les chiens de protection des troupeaux

En alpage, les chiens de protection sont là pour protéger les troupeaux des prédateurs (loups, etc.).

Lorsque je randonne, j'adapte mon comportement en contournant le troupeau et en marquant une pause pour que le chien m'identifie.

En savoir plus sur les gestes à adopter avec le dossier [Chiens de protection : un contexte et des gestes à adopter](#).

En cas de problème, racontez votre rencontre en répondant à cette [enquête](#).



Matériel

Chapeau/casquette pour se protéger du fort ensoleillement. Lunettes de soleil, plusieurs litres d'eau, crème solaire, bâtons de marche, veste coupe-vent.

Comment venir ?

Parking conseillé

Parking des Fonts

Accessibilité

Niveau d'accessibilité : Expérimenté

Lieux de renseignement

Bureau d'Information Touristique de l'Izoard

izoard@hautesvallees.com
Tel : 06 07 07 31 08
<https://www.izoard-tourisme.fr>



Source



Apidae

<http://www.apidae-tourisme.com>



Office de Tourisme des Hautes Vallées

<https://www.hautesvallees.com>