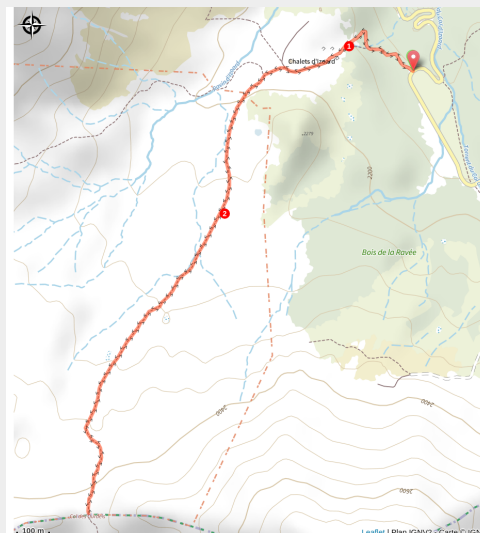


# Col des Ourdeis



Col des Ourdeis (©Thibaut Blais)



*Col facile d'accès depuis les chalets de l'Izoard en été.*

Cette randonnée accessible en famille permet de découvrir un vallon sauvage pour observer de nombreux animaux avec une vue imprenable sur le Queyras depuis le col.

## Infos pratiques

Pratique : A pied

Durée : 3 h

Longueur : 4.6 km

Dénivelé positif : 291 m

Difficulté : Moyen

Type : Aller-retour

Thèmes : Col, Flore, Point de vue

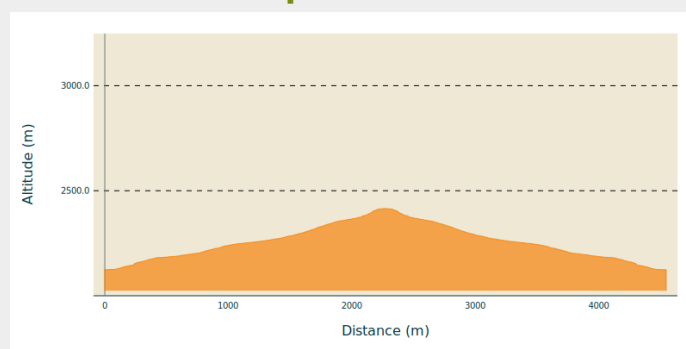
# Itinéraire

**Départ** : Chalets de l'Izoard

**Arrivée** : Chalets de l'Izoard

**Communes** : 1. Cervières

## Profil altimétrique



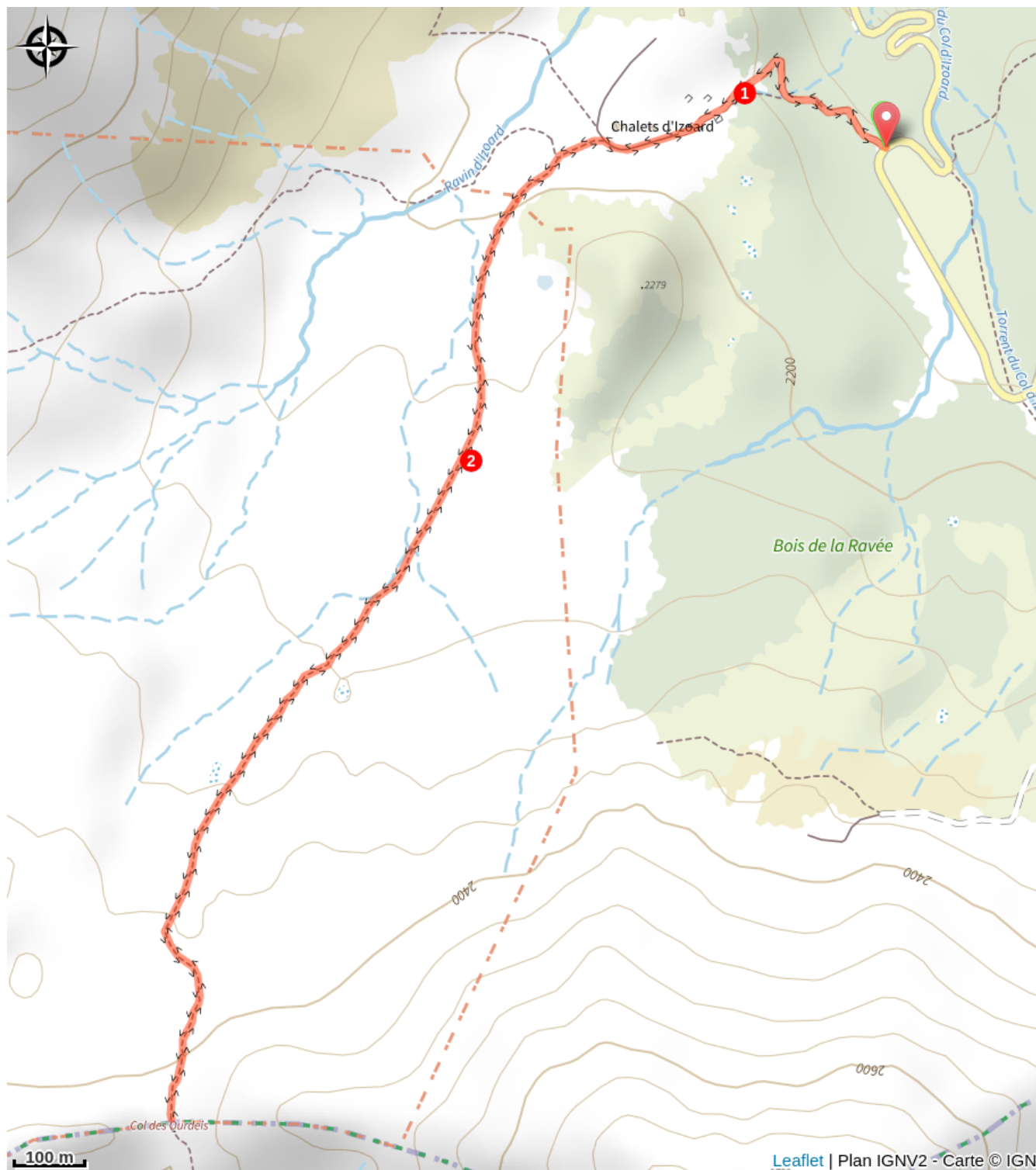
Altitude min 2124 m Altitude max 2415 m

Se garer à proximité des chalets de l'Izoard, juste avant la ligne droite.

1. S'engager sur la piste menant aux chalets, puis rejoindre le sentier situé derrière la chapelle.
2. A la bifurcation prendre la piste de gauche en direction du Col des Ourdeis. Le sentier s'élève progressivement dans un large vallon jusqu'au col que l'on aperçoit depuis les chalets.

Le retour se fait par le même itinéraire.

# Sur votre route...



# Toutes les informations pratiques

## **Recommandations**

Cet itinéraire se situe au cœur du site protégé N2000 Rochebrune - Izoard - Vallée de la Cerveyrette.

Afin de préserver ce site exceptionnel il est nécessaire de respecter certaines règles :

- Rester sur les sentiers
- Chien tenu en laisse obligatoire
- Cueillette des plantes et fleurs interdite
- Remporter ses déchets
- Camping et feux interdits, bivouac autorisé
- Respecter la tranquillité du site

## **Comment venir ?**

Parking conseillé

Parking des Chalets de l'Izoard

## **Lieux de renseignement**

### **Bureau d'Information Touristique de l'Izoard**

izoard@hautesvallees.com

Tel : 06 07 07 31 08

<https://www.izoard-tourisme.fr>



## **Source**



Apidae

<http://www.apidae-tourisme.com>