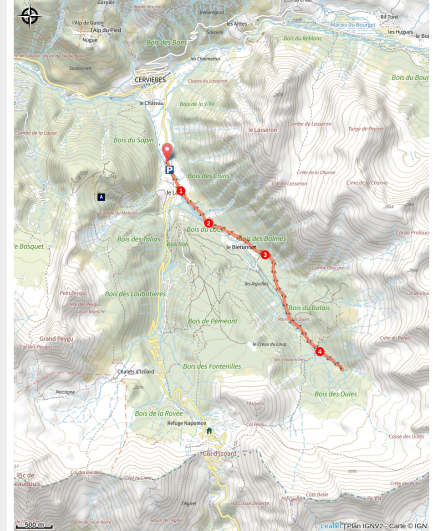


La cascade des Oules



Cascade des Oules - Laus de Cervières (©Michel Ducroux)



Au départ du Laus de Cervières, cette randonnée, le long d'une piste forestière au fond de la vallée du Blétonnet vous fera découvrir les sources et la cascade des Oules.

Infos pratiques

Pratique : A pied

Durée : 3 h

Longueur : 8.6 km

Dénivelé positif : 402 m

Difficulté : Facile

Type : Aller-retour

Thèmes : Flore, Point de vue

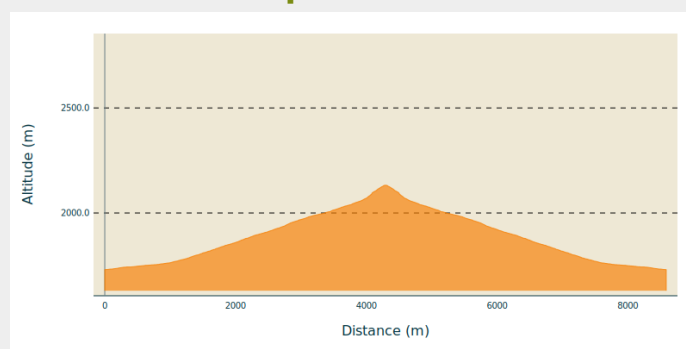
Itinéraire

Départ : Parking du Laus

Arrivée : Parking du Laus

Communes : 1. Cervières

Profil altimétrique

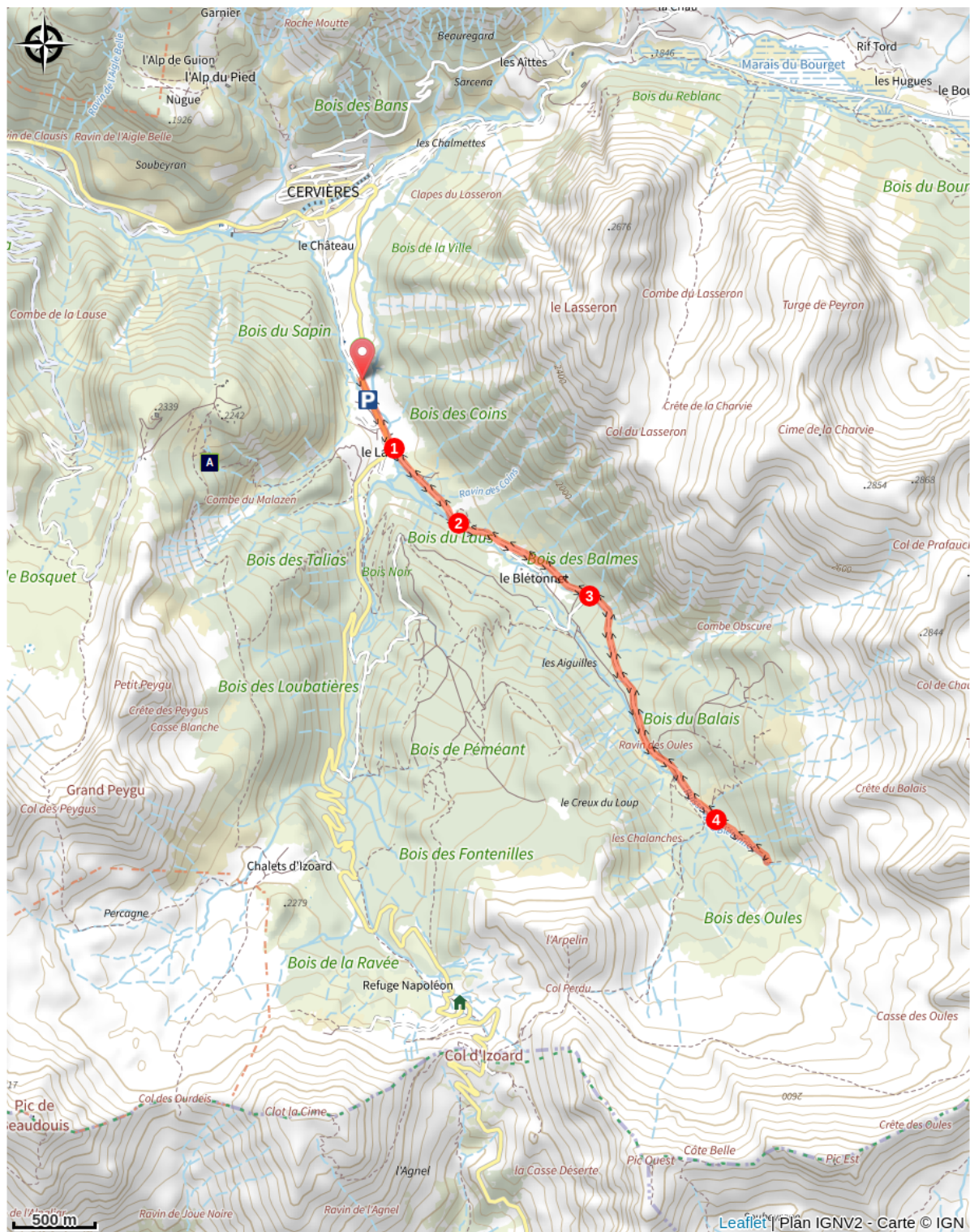


Altitude min 1730 m Altitude max 2132 m

1. Au départ du Laus, s'engager sur la large piste face au Gîte de l'Arpelin en direction du Bletonnet et du Bois des Oules.
2. A la bifurcation, poursuivre tout droit, toujours en rive gauche du ruisseau du Blétonnet en direction de la Cascade.
3. Ignorer également la seconde piste de droite en direction du Col de l'Izoard.
4. Poursuivre la piste jusqu'au bout, puis prendre le sentier en pente plus raide jusqu'à la cascade des Oules.

Le retour se fera sur le même sentier.

Sur votre route...



 Le Pins à crochets (A)

Toutes les informations pratiques

Recommandations

Cet itinéraire se situe au cœur du site protégé N2000 Rochebrune - Izoard - Vallée de la Cerveyrette.

Afin de préserver ce site exceptionnel, il est nécessaire de respecter certaines règles :

- Rester sur les sentiers
- Chien tenu en laisse obligatoire
- Cueillette des plantes et fleurs interdite
- Remporter ses déchets
- Camping et feux interdits, bivouac autorisé
- Respecter la tranquillité du site

Comment venir ?

Parking conseillé

Parking du Laus

Lieux de renseignement

Bureau d'Information Touristique de l'Izoard

izoard@hautesvallees.com

Tel : 06 07 07 31 08

<https://www.izoard-tourisme.fr>



Source



Apidae

<http://www.apidae-tourisme.com>

Sur votre route...



Le Pins à crochets (A)

Le Site natura 2000 Rochebrune - Izoard - Vallée de la Cerveyrette bénéficie de massifs forestiers très diversifiés dont les pins à crochets présents sur le massif de l'Izoard. Cet arbre représentatif de l'étage subalpin est un des plus anciens pins européens, survivant de l'ère glaciaire. Il abrite de nombreux animaux tels que le Grand Tétrás et le Bec croisé.

Crédit : Guffroy Fiona © OTHV