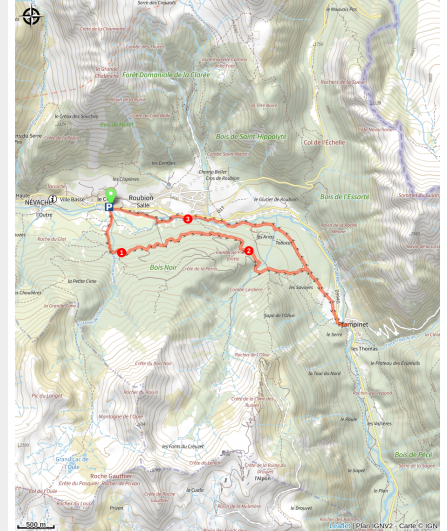


De Névache à Plampinet



Famille Plampinet (©Alpes Photographies)



Découvrez les bords de la Clarée en se baladant de hameau en hameau en partant de Névache.

Infos pratiques

Pratique : A pied

Durée : 3 h 30

Longueur : 10.0 km

Dénivelé positif : 289 m

Difficulté : Facile

Type : Aller-retour

Thèmes : Flore

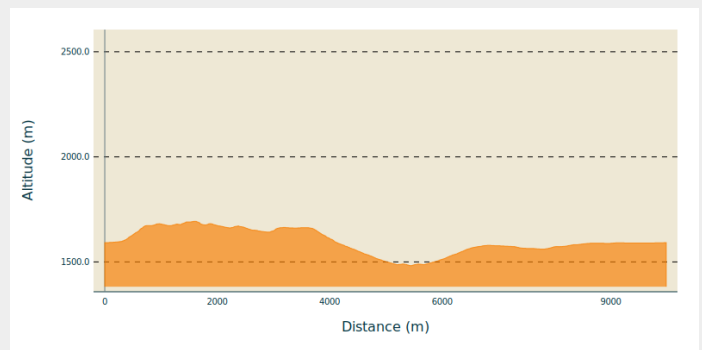
Itinéraire

Départ : Pont de Fortville

Arrivée : Pont de Fortville

Communes : 1. Névache

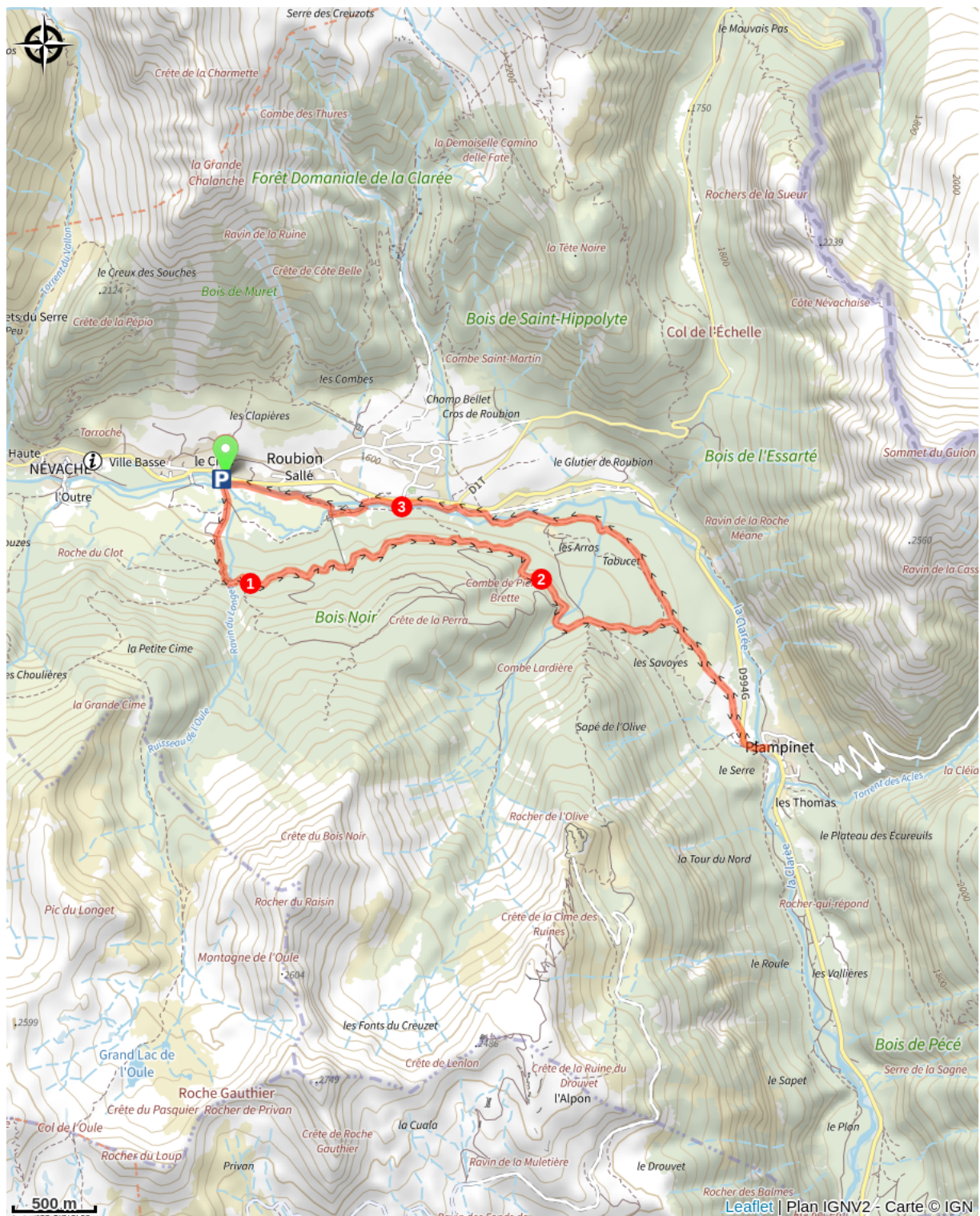
Profil altimétrique



Altitude min 1482 m Altitude max 1693 m

1. Depuis le pont de Fortville à Névache, franchir le pont et aller tout droit sur le GR5C-GR57 puis le quitter à la bifurcation du Lac de Cristol, continuer tout droit sur la piste forestière. Une fois arrivée sur le replat, au niveau du ravin du Longet, prendre la piste notée "sentiers des coupes".
2. Suivre celle-ci jusqu'au "chargeoir" (lieu de dépôt de grumes de bois) où le sentier redescend sur Plampinet.
3. Pour le retour reprendre le même chemin jusqu'au lieu dit "Tabucet" et continuer tout droit sur la piste des Arras jusqu'au pont des Armands. Après le pont prendre à gauche et avant la nationale, bifurquer de nouveau à gauche (pont qui traverse le torrent des Thures). Le sentier débouche sur le camping municipal, traverser et continuer tout droit jusqu'au pont des Soupirs, franchir celui-ci et prendre à droite le long de la Clarée pour revenir à votre point de départ.

Sur votre route...



Toutes les informations pratiques

Comment venir ?

Parking conseillé

Parking de Fortville

Lieux de renseignement

Bureau d'Information Touristique de la Clarée

Hameau de Ville-Haute, 05100 Névache

claree@hautesvallees.com

Tel : (+33) 4 92 20 02 20

<http://www.claree-tourisme.fr>



Source



Apidae

<http://www.apidae-tourisme.com>



Office de Tourisme des Hautes Vallées

<https://www.hautesvallees.com>