
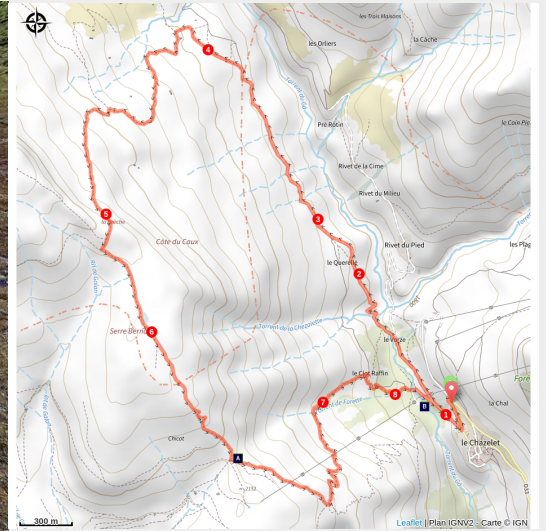


Serre Bernard par la Berche

Parc national des Ecrins



Serre Bernard (©Michel Ducroux)



La montée à la Berche (Brèche sur carte IGN) constitue une très belle alternative à la classique montée au Plateau d'Emparis.

Beaucoup plus sauvage, l'itinéraire passe à proximité de nombreuses ruines qui constituaient autrefois l'habitat d'été pour les habitants de la vallée. Ce parcours permet de découvrir une faune variée (chamois, perdrix, vautours, aigles...) et une flore très riche.

Infos pratiques

Pratique : A pied

Durée : 6 h

Longueur : 10.2 km


Dénivelé positif : 667 m

Difficulté : Moyen

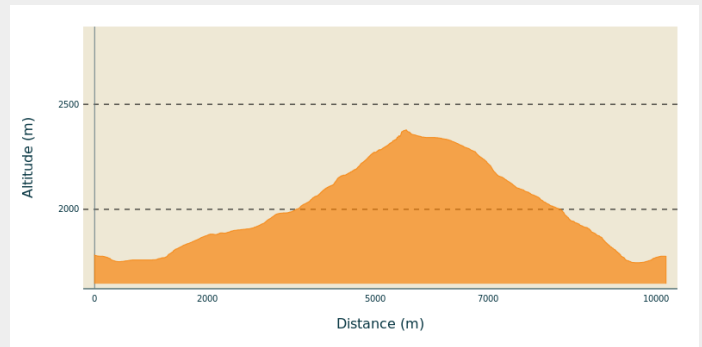
Type : Boucle

Thèmes : Col, Flore, Pastoralisme, Point de vue

Itinéraire

Départ : Parking du Chazelet
Arrivée : Parking du Chazelet
Balisage :  GR
Communes : 1. La Grave

Profil altimétrique



Altitude min 1747 m Altitude max 2379 m

1. Du point de départ du Chazelet (1770 m), descendre en direction du village le long du parking. Au premier embranchement, ne pas monter dans le village mais prendre en épingle à droite en direction du pied des remontées mécaniques. Au second embranchement, rester à flanc (ne pas descendre vers le torrent).
2. Continuer la large piste et à l'embranchement suivant, prendre à gauche et franchir le torrent au « pont de la mine (ancienne mine de plomb argentifère). Remonter par de larges lacets avant d'arriver à la butte du Querellé.
3. Continuer la bonne piste puis après 2 km environ, bifurquer à gauche en direction des ruines de Plaquejoue (1985 m).
4. De ce point prendre à gauche la piste de tracteur puis monter raide sur le versant en tirant légèrement à gauche pour atteindre des ruines (lieu-dit la Selle).
5. De ce point, la Berche est en vue et constitue une entaille dans la large paroi de schiste. Continuer en suivant les potelets et les cairns en direction du col (2386 m).
6. Le parcours de descente traverse les larges prairies, passe tout proche de la bosse de Serre Bernard puis amène à Chicot et au col (2164 m), qui domine le Chazelet. À cet endroit on rejoint le GR 54.
7. Suivre le GR54 en descendant jusqu'aux bancs (Lieu-dit La Pouillate). Aux bancs, bifurquer à gauche et emprunter le sentier qui traverse le téléski du Plateau d'Emparis et rejoint le hameau de Clot Raffin.
8. Prendre le chemin qui mène au pont situé au départ des remontées mécaniques. Remonter au Chazelet par une large piste pour rejoindre le point de départ de l'itinéraire.

Toutes les informations pratiques

i Les chiens de protection des troupeaux

En alpage, les chiens de protection sont là pour protéger les troupeaux des prédateurs (loups, etc.).

Lorsque je randonne, j'adapte mon comportement en contournant le troupeau et en marquant une pause pour que le chien m'identifie.

En savoir plus sur les gestes à adopter avec le dossier [Chiens de protection : un contexte et des gestes à adopter](#).

En cas de problème, racontez votre rencontre en répondant à cette [enquête](#).



Matériel

Chapeau/casquette pour s'abriter du fort ensoleillement. Lunettes de soleil, crème solaire, plusieurs litres d'eau, bâtons de randonnée, veste coupe-vent.

Comment venir ?

Parking conseillé

Parking du Chazelet

i Lieux de renseignement

Bureau d'Information Touristique de La Grave

RD1091, 05320 La Grave

lagrave@hautesvallees.com

Tel : (+33) 04 76 79 90 05

<https://www.hautesvallees.com/la-grave/>



Source


Sur votre route...



Petit apollon (A)

Le petit apollon est un papillon rare et protégé. Il est doté d'antennes finement rayées de noir et de blanc. Une minuscule ocelle rouge orne le bord de chacune de ses ailes antérieures. D'une envergure de 60 à 80 mm, il est le seigneur et maître des parterres jaunes orangé de saxifrages faux aizoon où il protège ses oeufs et nourrit ses chenilles.

Crédit : Bernard Nicollet - PNE



Cincle plongeur (B)

Posté sur un gros galet en partie immergé, le cincle se balance, queue dressée. Puis, le voilà qui plonge dans l'eau tourbillonnante, tête la première. Cet étonnant passereau à la particularité de marcher au fond de l'eau, à contre-courant, en quête de nourriture. Grâce à la fine membrane qui protège ses yeux des flots, il trouve ses proies à vue (vers, petits crustacés, larves d'insectes aquatiques) avant de sortir sa tête de l'eau et de se laisser emporter doucement par le courant. Finalement, il rejoint un nouveau poste de chasse et renouvelle l'opération.

Crédit : Robert Chevalier - PNE