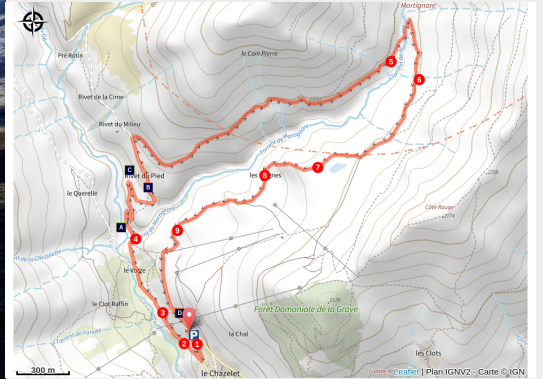


Le vallon de Martignare

Briançonnais



Chazelet Martignare (©Maryline Pomard)



Cette jolie boucle permet de découvrir les hameaux des Rivets puis de rejoindre à flanc de montagne le torrent de Martignare.

Ses jolies vasques d'eau fraîche et claire constituent le décor idéal pour un pique-nique familial.

Infos pratiques

Pratique : A pied

Durée : 5 h

Longueur : 7.5 km

Dénivelé positif : 286 m

Difficulté : Moyen

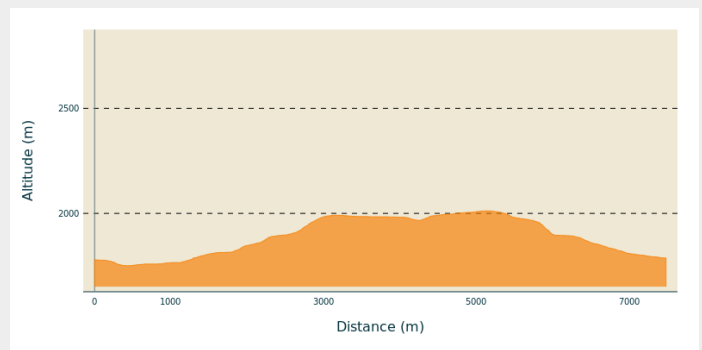
Type : Aller-retour

Thèmes : Flore, Pastoralisme

Itinéraire

Départ : Parking du Chazelet
Arrivée : Parking du Chazelet
Communes : 1. La Grave

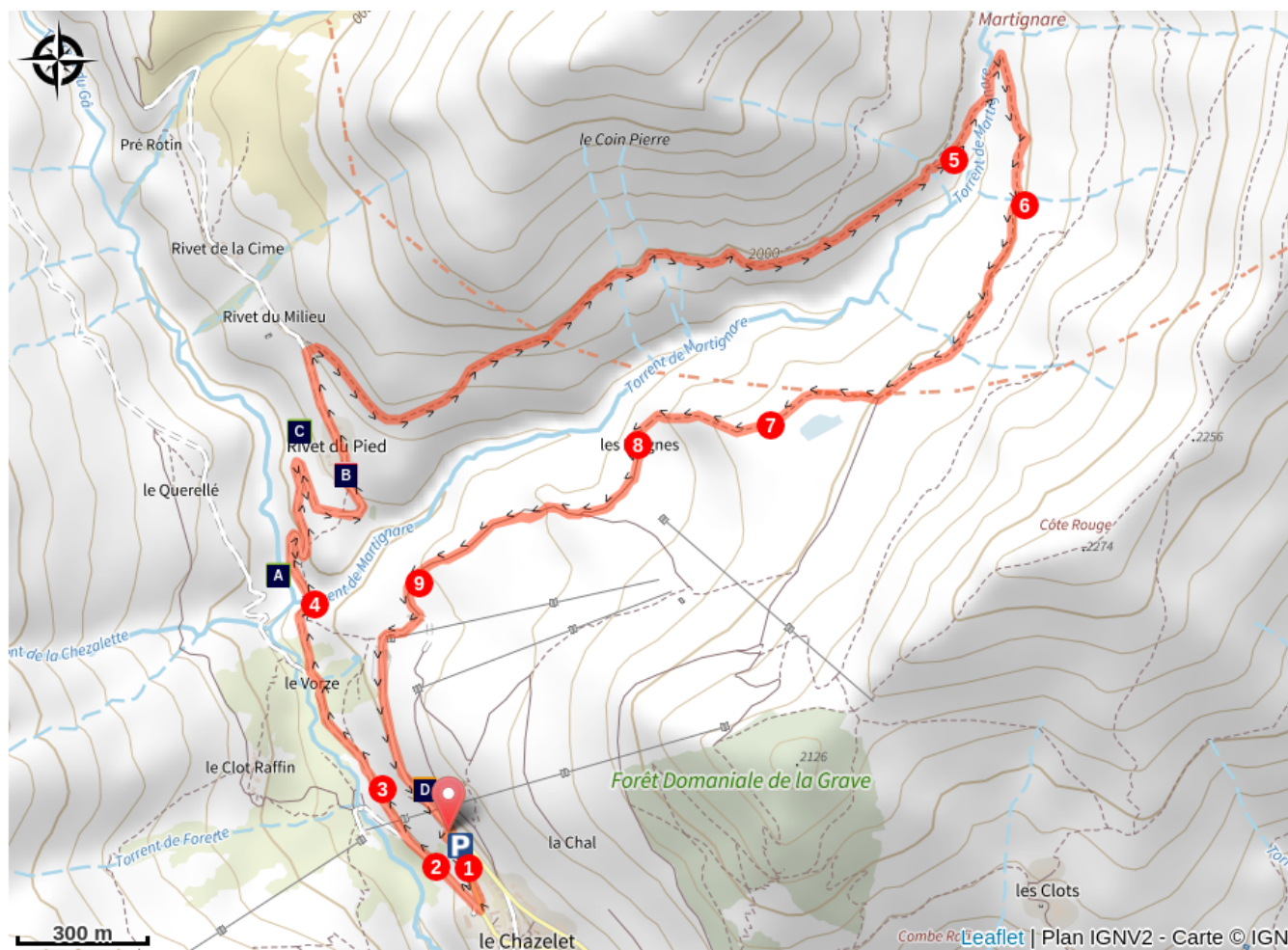
Profil altimétrique







Altitude min 1752 m Altitude max 2013 m

1. Du point de départ du Chazelet (1770 m), descendre en direction du village le long du parking.
2. Au premier embranchement, ne pas monter dans le village mais prendre en épingle à droite en direction du pied des remontées mécaniques.
3. Au second embranchement, rester à flanc (ne pas descendre vers le torrent).
4. Continuer la large piste et à l'embranchement suivant, prendre à droite en direction des trois hameaux des Rivets. Traverser le Rivet du pied - remarquer la Chapelle Saint Antoine - et, arrivés à l'entrée du Rivet du milieu, bifurquer franchement à droite.
5. Continuer à flanc puis suivre le large chemin qui monte en direction des ardoisières. Arrivés à l'altitude 1992 m, prendre à droite.
6. Traverser plusieurs ravines et rejoindre facilement le torrent de Martignare (au lieu-dit Coin de la Ruite). Franchir le torrent puis rejoindre sur l'autre versant un sentier. L'emprunter en épingle vers la droite. Passer à proximité des enclos et de La baraque à sel (lieu-dit Clos des Selettes).
7. Juste après avoir franchi la clôture (gros blocs de rochers), prendre à droite et suivre la bordure qui domine le vallon de Martignare (lieu-dit Clos Malatous).
8. Par une crête caillouteuse, descendre jusqu'à la bergerie des Plagnes située au pied du téléski.
9. Emprunter la large piste à droite qui mène au restaurant des Plagnes (station de ski). Par la route, sur 500 m, rejoindre le point de départ de l'itinéraire.

Sur votre route...



-  Campanule thyrsoidé (A)
-  Prairies de fauche d'altitude (C)

-  Les Rivets (B)
-  Foire aux bovins du Chazelet (D)

Toutes les informations pratiques



Matériel

Chapeau/casquette pour s'abriter du fort ensoleillement. Lunettes de soleil, plusieurs litres d'eau, bâtons de marche, veste coupe-vent.

Comment venir ?

Parking conseillé

Parking du Chazelet

Lieux de renseignement

Bureau d'Information Touristique de La Grave

RD1091, 05320 La Grave

lagrave@hautesvallees.com

Tel : (+33) 04 76 79 90 05

<https://www.hautesvallees.com/la-grave/>



Source



Apidae

<http://www.apidae-tourisme.com>



Office de Tourisme des Hautes Vallées

<https://www.hautesvallees.com>

Sur votre route...



✿ Campanule thyrsoïde (A)

Espèce emblématique de la Grave, cette campanule est reconnaissable entre toutes grâce à ses fleurs jaunes en épis très compact, aussi appelé thyrses. Consommable en gratin, c'est une des rares plantes alpines bisannuelle. Les graines dispersées à l'automne donnent naissance au cours de la première année à de grandes feuilles allongées, poussant en rosette. La floraison ne se produit que la seconde année, au cours de laquelle elle assure sa descendance et meurt.

Crédit : Bernard Nicollet - PNE



🏠 Les Rivets (B)

Les Rivets sont des anciens hameaux d'estive. On peut y observer les maisons traditionnelles du pays de la Meije qui sont construites en pierres, pour la plupart récupérées dans le lit des rivières. Le bois était pratiquement absent de la vallée du Moyen âge jusqu'au début du vingtième siècle. Seulement au Chazelet, l'on trouve des bâtisses en bois, les greniers, qui servaient à conserver les denrées et les objets de valeur à l'écart de l'habitation principale.

Crédit : J. Selberg



✿ Prairies de fauche d'altitude (C)

D'une grande richesse biologique, ces prairies naturelles accueillent tout un cortège floristique qui s'épanouit librement. De cette diversité botanique découle une multiplicité d'espèces d'insectes et notamment de papillons, qui y trouvent un milieu favorable à leur développement. Maintenir l'équilibre de ces milieux est essentiel, d'autant plus à cette altitude et à l'échelle d'un tel vallon !

Crédit : Mireille Coulon - PNE



Foire aux bovins du Chazelet (D)

Toujours d'actualité, cette foire très ancienne est l'occasion pour les agriculteurs locaux de vendre de jeunes vaches "Abondance" ou "Tarine" aux agriculteurs de Savoie, de Haute-Savoie et d'Italie pour la production de Beaufort et de Reblochon. Les maquignons, reconnaissables à leurs chapeaux et capes noirs, et les éleveurs à la mine soucieuse marchandent, tandis que les stands de cloches et autres objets donnent à cette foire un air festif.

Crédit : Gérald Lucas