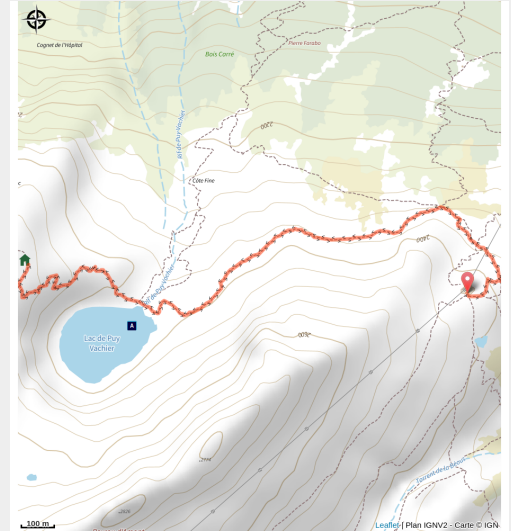


# Refuge Evariste Chancel et lac de Puy Vachier depuis 2400m

Parc national des Ecrins



Lac de Puy Vachier (©Alpes Photographies)



*La traversée jusqu'au Refuge en passant par le lac de Puy Vachier offre un beau panorama sur les alpages et sommets du versant sud de la vallée: le plateau d'Emparis, les pics du Goléon et du Mas de la Grave, les Aiguilles d'Arves et les Trois Evêchés.*

Niché dans un cirque rocheux au sein d'un décor minéral, le lac de Puy Vachier offre un cadre sauvage et préservé. En contrebas, une forêt de mélèzes apporte une note de verdure contrastant avec l'austérité des reliefs environnants.

## Infos pratiques

Pratique : A pied

Durée : 1 h

Longueur : 4.8 km

Dénivelé positif : 316 m

Difficulté : Facile

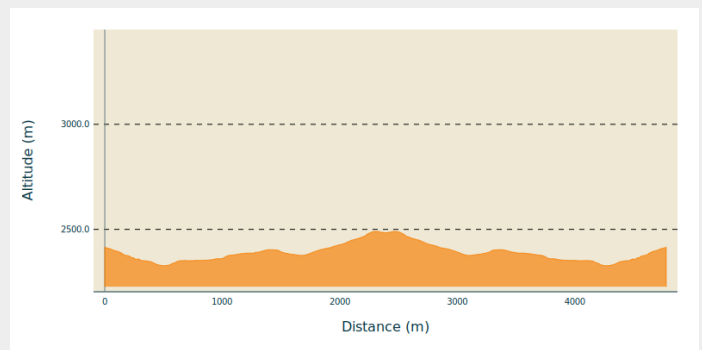
Type : Aller-retour

Thèmes : Lac et glacier, Point de vue

# Itinéraire

**Départ** : Gare de téléphérique de 2400m  
**Arrivée** : Gare de téléphérique de 2400m  
**Communes** : 1. La Grave

## Profil altimétrique



Altitude min 2327 m Altitude max 2490 m

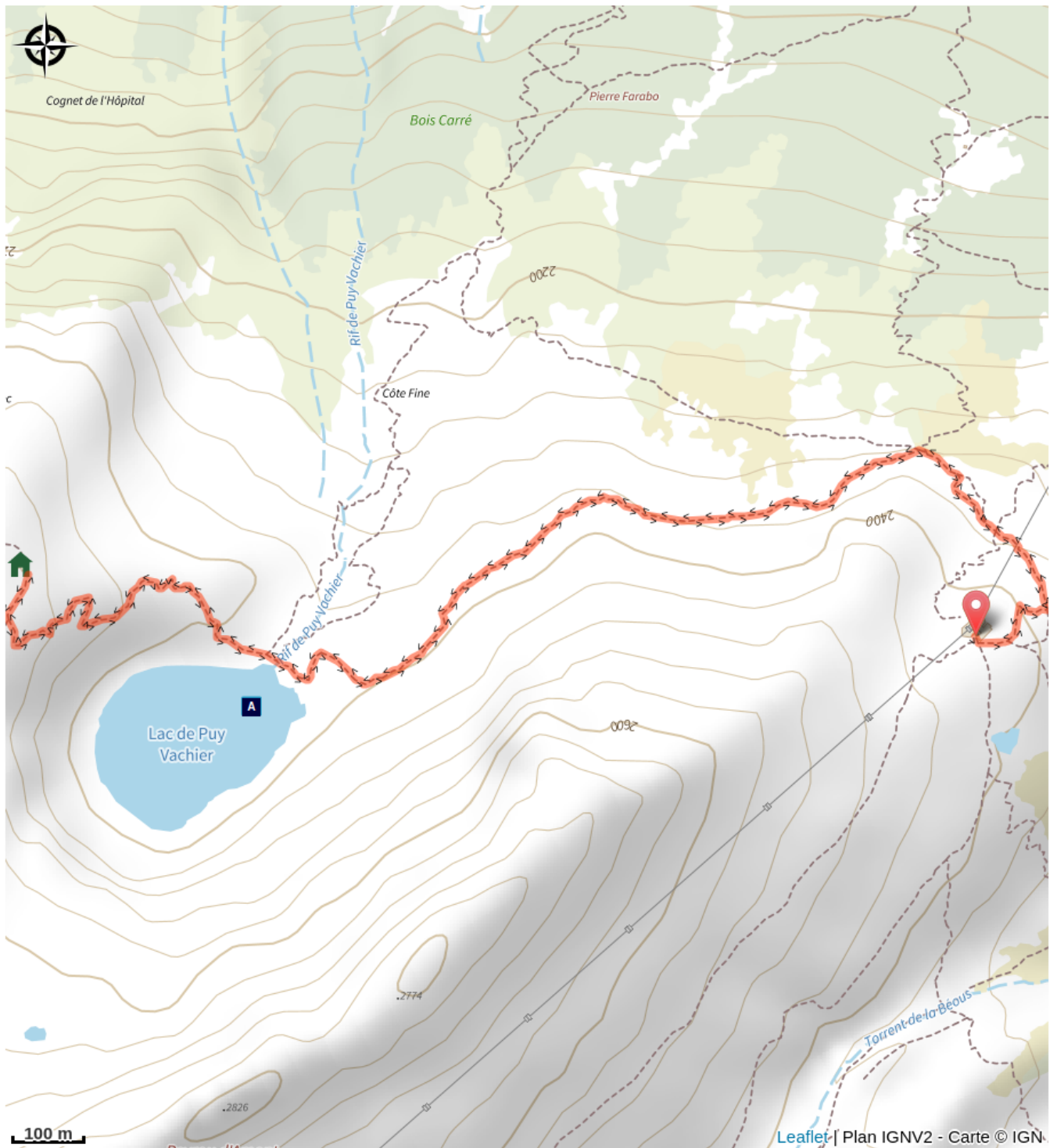
A partir de la gare intermédiaire des Téléphériques des Glaciers de la Meije, à 2400m, suivre les panneaux indiquant le lac de Puy Vachier et le refuge Chancel.

Au départ, le sentier descend sur une soixantaine de mètres. Au croisement avec le sentier qui descend vers la Grave, prendre vers la gauche le sentier qui traverse à flanc de montagne jusqu'au lac.

Suivre ensuite le sentier qui mène au refuge Chancel en 30 minutes environ.

Retour par le même itinéraire.

# Sur votre route...



 Lac de Puy Vachier (A)

# Toutes les informations pratiques



## Matériel

Chapeau/casquette pour se protéger du fort ensoleillement. Lunettes de soleil, plusieurs litres d'eau, bâtons de randonnée, veste coupe-vent.

## Lieux de renseignement

### Bureau d'Information Touristique de La Grave

RD1091, 05320 La Grave

lagrave@hautesvallees.com

Tel : (+33) 04 76 79 90 05

<https://www.hautesvallees.com/la-grave/>



## Source



Apidae

<http://www.apidae-tourisme.com>



**HAUTES  
VALLEES**  
LA GRAVE - LA CLAYRE - L'ÉTANNE

Office de Tourisme des Hautes Vallées

<https://www.hautesvallees.com>

# Sur votre route...

---



## Lac de Puy Vachier (A)

Blotti dans son écrin de pierre à 2383 m d'altitude, le lac de Puy Vachier a la particularité d'accueillir des cristivomers. Ce poisson qui fait partie de la famille des salmonidés fut importé du Canada dans les années 1950. Pouvant mesurer plus d'un mètre, il est prisé des pêcheurs de véritables. Tandis qu'à la fonte des glaces il se trouve souvent près de la surface, à mesure que les eaux de surface se réchauffent il se retire en profondeur où les eaux sont froides et bien oxygénées.

Crédit : Eric Vannard - PNE