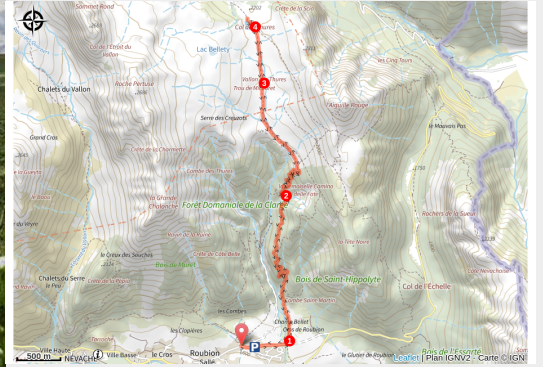


# Col des Thures et lac Chavillon



Col des Thures et lac Chavillon (©Thibaut Blais)



*Une randonnée accessible à tous et idéale pour les amateurs de grands espaces. La traversée du magnifique plateau des Thûres sera la récompense, donnant une incroyable vue sur les trois imposants sommets des rois mages et le Mont Thabor.*

## Infos pratiques

Pratique : A pied

Durée : 5 h

Longueur : 11.4 km

Dénivelé positif : 599 m

Difficulté : Moyen

Type : Boucle

Thèmes : Col, Flore, Géologie, Pastoralisme, Point de vue

# Itinéraire

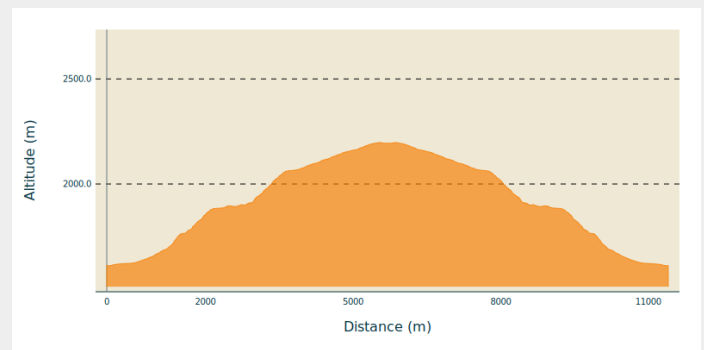
**Départ** : Parking de Champ Bellet

**Arrivée** : Parking de Champ Bellet

**Balisage** : — PR

**Communes** : 1. Névache

## Profil altimétrique

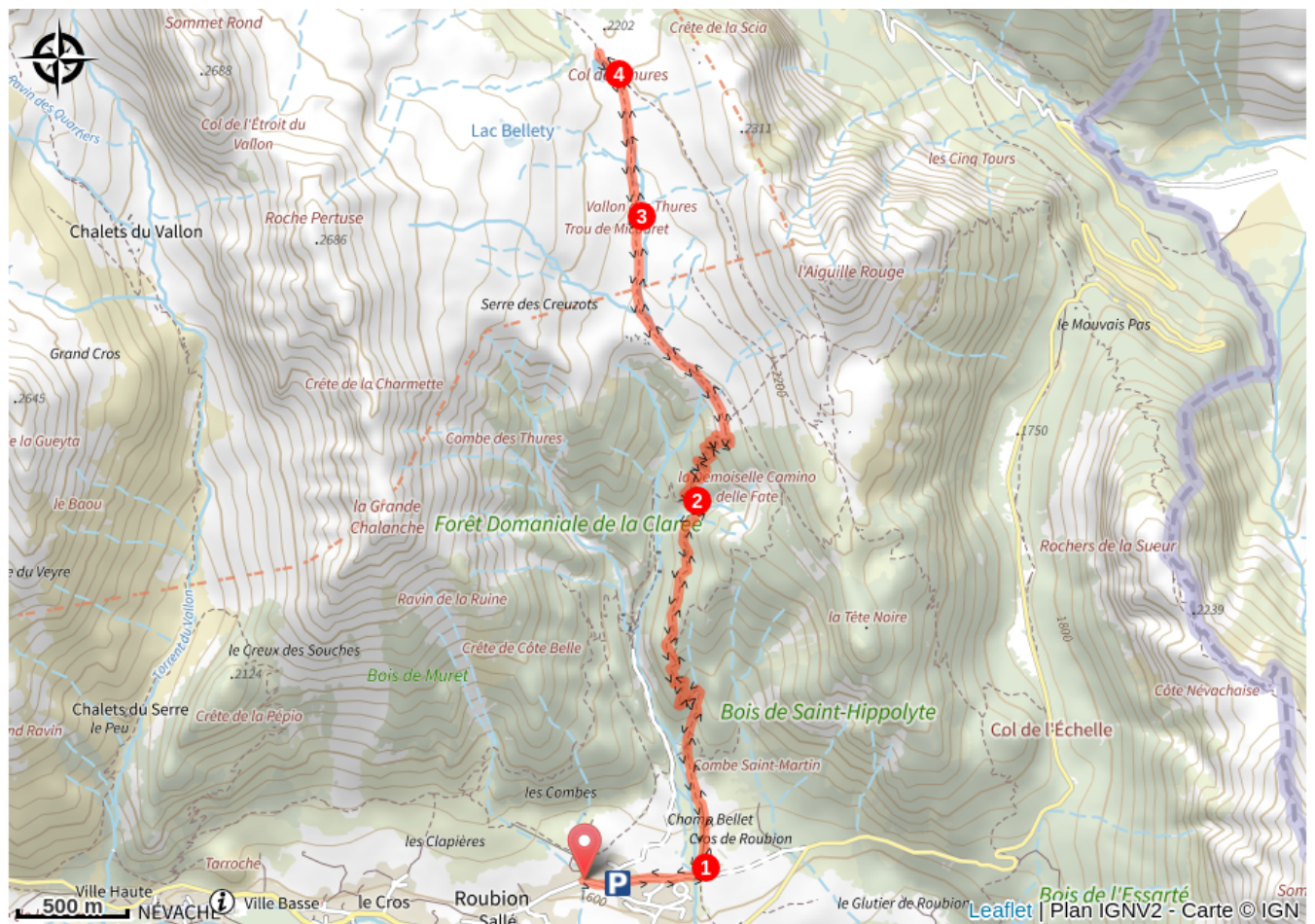


Altitude min 1611 m Altitude max 2197 m

Cette randonnée se fait depuis le hameau du Roubion . Le parking le plus adapté est celui du Champbellet , cependant, n'hésitez pas à vous garer au parking principal du Roubion.

1. Il vous faudra prendre la piste forestière au-dessus du Roubion, qui longe le torrent du même nom, jusqu'au chalet forestier, bien caché entre les arbres. Une première halte agréable avant d'attaquer les premiers virages et la montée. Un panneau vous indique "Col des Thûres", c'est celui-ci qu'il vous faudra suivre. Vous avez alors 2 options : soit le sentier au-dessus du chalet qui monte dans le bois, soit la piste qui suit le torrent, les deux se rejoignent un peu plus loin.
2. Vous marchez déjà depuis 1h15 environ quand la pente commence à augmenter sérieusement mais l'arrivée à la "cheminée de fée" vous fera oublier que le souffle est un peu court ! La cheminée de fée (ou demoiselle coiffée) c'est une formation géologique de couleur jaunâtre, une sorte de grande colonne naturelle faite de roches friables, le plus souvent sédimentaires, et dont le sommet est constitué d'une roche dure, résistant mieux à l'érosion.
3. Le sentier serpente ensuite dans le bois de mélèze jusqu'au plateau des Thûres. Le paysage est enfin dégagé et la vue est imprenable sur la vallée de la Clarée. De là, on peut aussi voir le Pic de Rochebrune, sommet culminant à 3320 m d'altitude entre Izoard et Queyras.
4. Traversez le plateau , le petit ruisseau que vous suivez vous conduira directement au Lac Chavillon . De là, une autre perspective s'offre à vous : on peut voir la Vallée Étroite et le célèbre Mont Thabor à 3178 m d'altitude.

# Sur votre route...



# Toutes les informations pratiques

## **⚠ Recommandations**

Chapeau/casquette pour se protéger du soleil. Lunettes de soleil, bâtons de randonnée et plusieurs litres d'eau.

## **Comment venir ?**

Accès routier

Sallé (Névache), à 20 km au nord de Briançon, par les N 94 et D 994G.

Parking conseillé

Parking de Champ Bellet

## **i Lieux de renseignement**

### **Bureau d'Information Touristique de la Clarée**

Hameau de Ville-Haute, 05100 Névache

[claree@hautesvallees.com](mailto:claree@hautesvallees.com)

Tel : (+33) 4 92 20 02 20

<http://www.claree-tourisme.fr>

