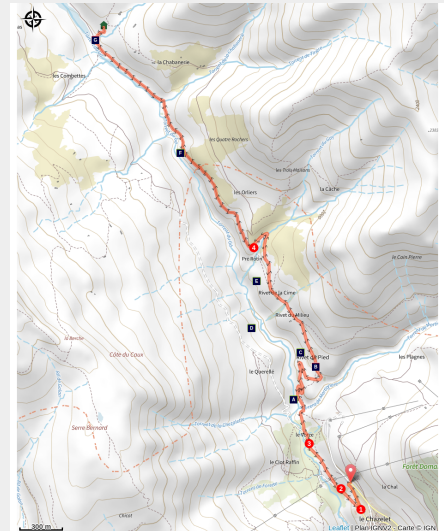


# Refuge du Pic du Mas de la Grave

Parc national des Ecrins



Refuge du pic du Mas en raquettes (©Laury Chamerlat)



*Partez en raquettes du Chazelet jusqu'au refuge du Mas de la Grave et plongez dans une nature hivernale préservée. À travers les alpages enneigés et les forêts de mélèzes, vous découvrirez les hameaux des Rivets et des panoramas spectaculaires sur la Meije et le Pic du Mas de la Grave.*

L'itinéraire, accessible et paisible, vous offre un véritable moment de tranquillité au cœur des montagnes. Pensez à réserver le refuge à l'avance pour la demi pension et restauration midi et soir.

## Infos pratiques

Pratique : Raquette

Durée : 5 h

Longueur : 10.7 km

Dénivelé positif : 282 m

Difficulté : Moyen

Type : Aller-retour

Thèmes : Histoire et architecture, Refuge

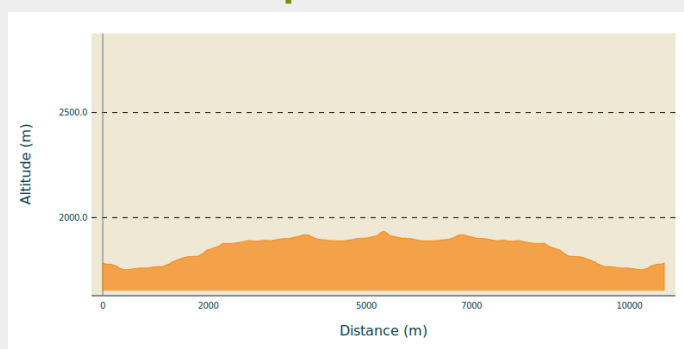
# Itinéraire

**Départ** : Parking Le Chazelet

**Arrivée** : Parking Le Chazelet

**Communes** : 1. La Grave

## Profil altimétrique

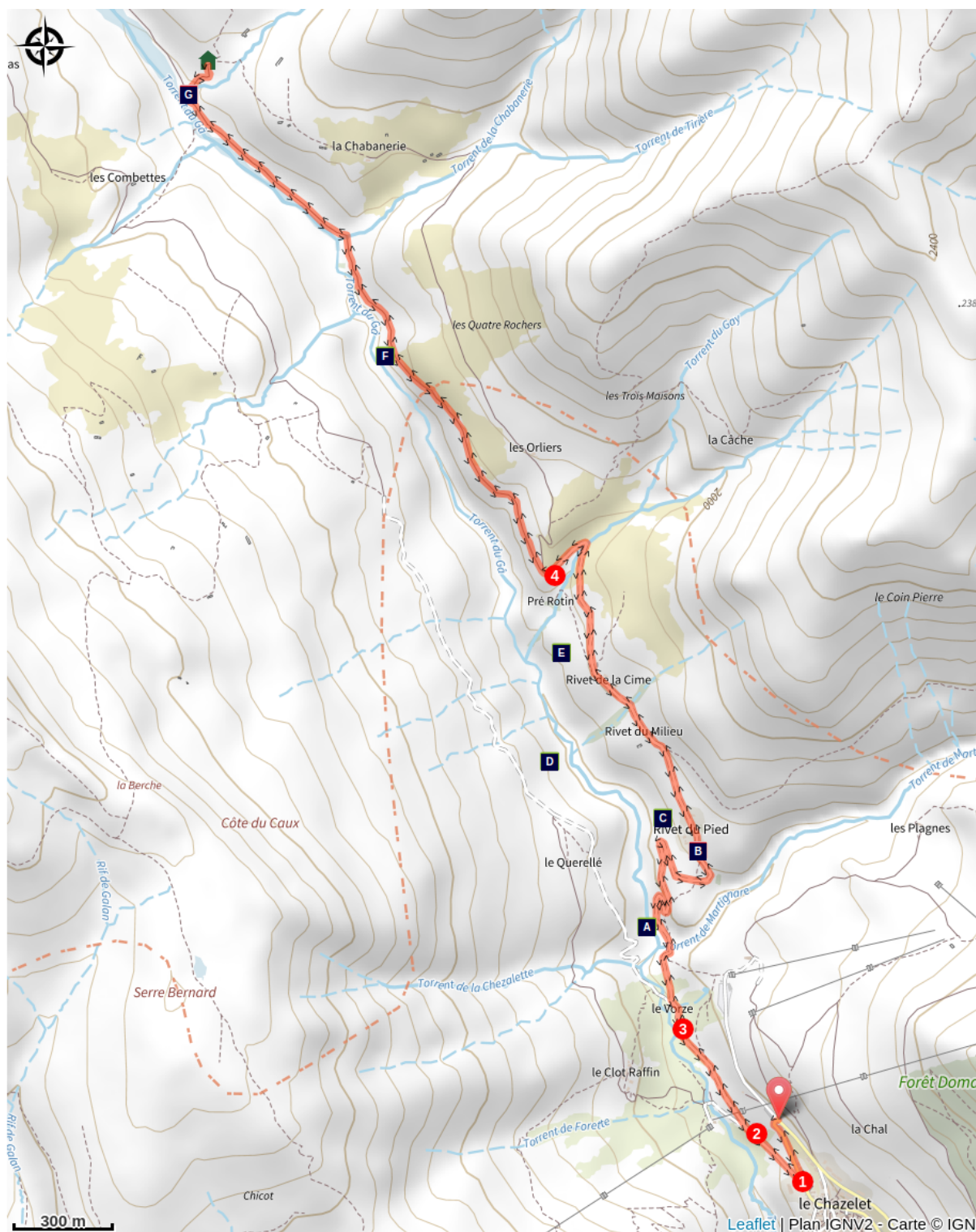






Altitude min 1752 m Altitude max 1934 m




Du point de départ du Chazelet (1770 m), descendre en direction du village le long du parking.

1. Au premier embranchement, ne pas monter dans le village mais prendre en épingle à droite en direction du pied des remontées mécaniques.
2. Au second embranchement, rester à flanc (ne pas descendre vers le torrent).
3. Continuer la large piste et à l'embranchement suivant, prendre à droite en direction des trois hameaux des Rivets. Les traverser.
4. Un peu plus loin, après avoir traversé le Torrent de Taud, lorsqu'un embranchement se profile, continuer à gauche sur la piste qui longe le Torrent du Gâ. Poursuivre tout droit sur le même sentier jusqu'à atteindre le refuge qui se trouvera sur la droite après avoir traversé une 2ème fois le Torrent du Gâ.

# Sur votre route...



-  Campanule thyrsoidé (A)
-  Prairies de fauche d'altitude (C)
-  Caille des blés (E)
-  Refuge du Pic du Mas de La Grave (G)

-  Les Rivets (B)
-  Lézard vivipare (D)
-  Petit apollon (F)

# Toutes les informations pratiques



## Matériel

Raquettes à neige, bâtons de randonnée avec rondelles larges à l'extrémité.

## Comment venir ?

Parking conseillé

Parking du Chazelet

## Lieux de renseignement

### Bureau d'Information Touristique de La Grave

RD1091, 05320 La Grave

[lagrave@hautesvallees.com](mailto:lagrave@hautesvallees.com)

Tel : (+33) 04 76 79 90 05

<https://www.hautesvallees.com/la-grave/>



# Sur votre route...

---



## ✿ Campanule thyrsoidée (A)

Espèce emblématique de la Grave, cette campanule est reconnaissable entre toutes grâce à ses fleurs jaunes en épis très compact, aussi appelé thyrses. Consommable en gratin, c'est une des rares plantes alpines bisannuelle. Les graines dispersées à l'automne donnent naissance au cours de la première année à de grandes feuilles allongées, poussant en rosette. La floraison ne se produit que la seconde année, au cours de laquelle elle assure sa descendance et meurt.

Crédit : Bernard Nicollet - PNE

---



## 🏠 Les Rivets (B)

Les Rivets sont des anciens hameaux d'estive. On peut y observer les maisons traditionnelles du pays de la Meije qui sont construites en pierres, pour la plupart récupérées dans le lit des rivières. Le bois était pratiquement absent de la vallée du Moyen âge jusqu'au début du vingtième siècle. Seulement au Chazelet, l'on trouve des bâtisses en bois, les greniers, qui servaient à conserver les denrées et les objets de valeur à l'écart de l'habitation principale.

Crédit : J. Selberg

---



## ✿ Prairies de fauche d'altitude (C)

D'une grande richesse biologique, ces prairies naturelles accueillent tout un cortège floristique qui s'épanouit librement. De cette diversité botanique découle une multiplicité d'espèces d'insectes et notamment de papillons, qui y trouvent un milieu favorable à leur développement. Maintenir l'équilibre de ces milieux est essentiel, d'autant plus à cette altitude et à l'échelle d'un tel vallon !

Crédit : Mireille Coulon - PNE

---





### Lézard vivipare (D)

Habitant des milieux frais et humides (landes et pelouses subalpines et alpines, tourbières, bords de ruisseaux), le lézard vivipare est présent dans le nord du Parc national des Ecrins. Il est nommé ainsi car, dans certaines populations, les femelles gardent les oeufs dans leur ventre jusqu'à éclosion. Totalement protégé en France et classé vulnérable au niveau régional, il est sensible aux aménagements conduisant à la destruction des zones humides.

Crédit : Damien Combrisson - PNE

### Caille des blés (E)

Bien présente en plaine dans les cultures céréalières, la caille des blés occupe aussi les prairies montagnardes jusqu'à plus de 2000 m d'altitude. Dans ces hautes herbes, elle picore des insectes puis des graines lorsqu'elles sont à maturité. Très discrète, la caille niche au sol dans une petite cuvette, où elle peut réaliser jusqu'à deux pontes de remplacement en cas de destruction. Son chant, qu'on peut entendre nuit et jour, trahit souvent sa présence : "paye tes dettes" chante le mâle pour repousser ses concurrents.



### Petit apollon (F)

Très présent dans ce vallon, le Petit apollon est un papillon rare et protégé. Il est doté d'antennes finement rayées de noir et de blanc. Une minuscule ocelle rouge orne le bord de chacune de ses ailes antérieures. D'une envergure de 60 à 80 mm, il est le seigneur et maître des parterres jaunes orangé de saxifrages faux aizoon où il protège ses oeufs et nourrit ses chenilles.

Crédit : Christophe Albert - PNE



### Refuge du Pic du Mas de La Grave (G)

Ce refuge situé en bordure du torrent le Gâ et au pied du pic éponyme est une ancienne « montagne » (maison d'alpage) reconvertie en refuge depuis 2017. Le refuge, exemplaire en matière d'énergie renouvelable, vous accueille pour dormir mais aussi pour des simples repas de midi.

Crédit : Refuge du Pic du Mas de La Grave