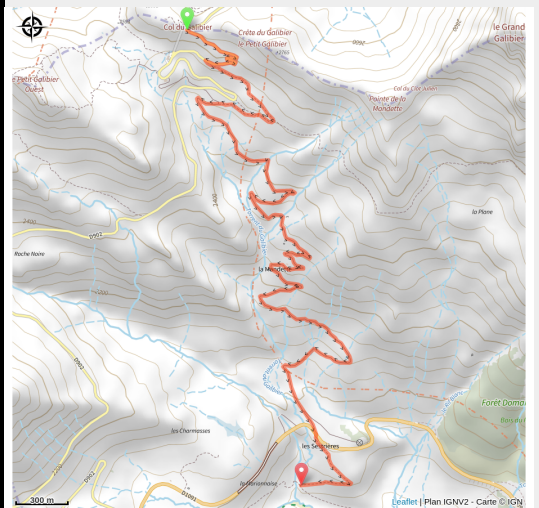


21 - Descente du Galibier

Briançonnais - Le Monêtier-les-Bains



No photo



Infos pratiques

Pratique : VTT

Durée : 1 h

Longueur : 7.1 km

Dénivelé positif : 3 m

Difficulté : Facile

Thèmes : Col

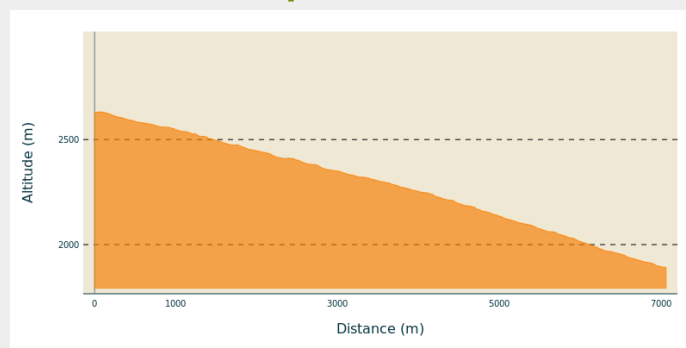
Itinéraire

Départ : Col du Galibier

Arrivée : Prés Brunels

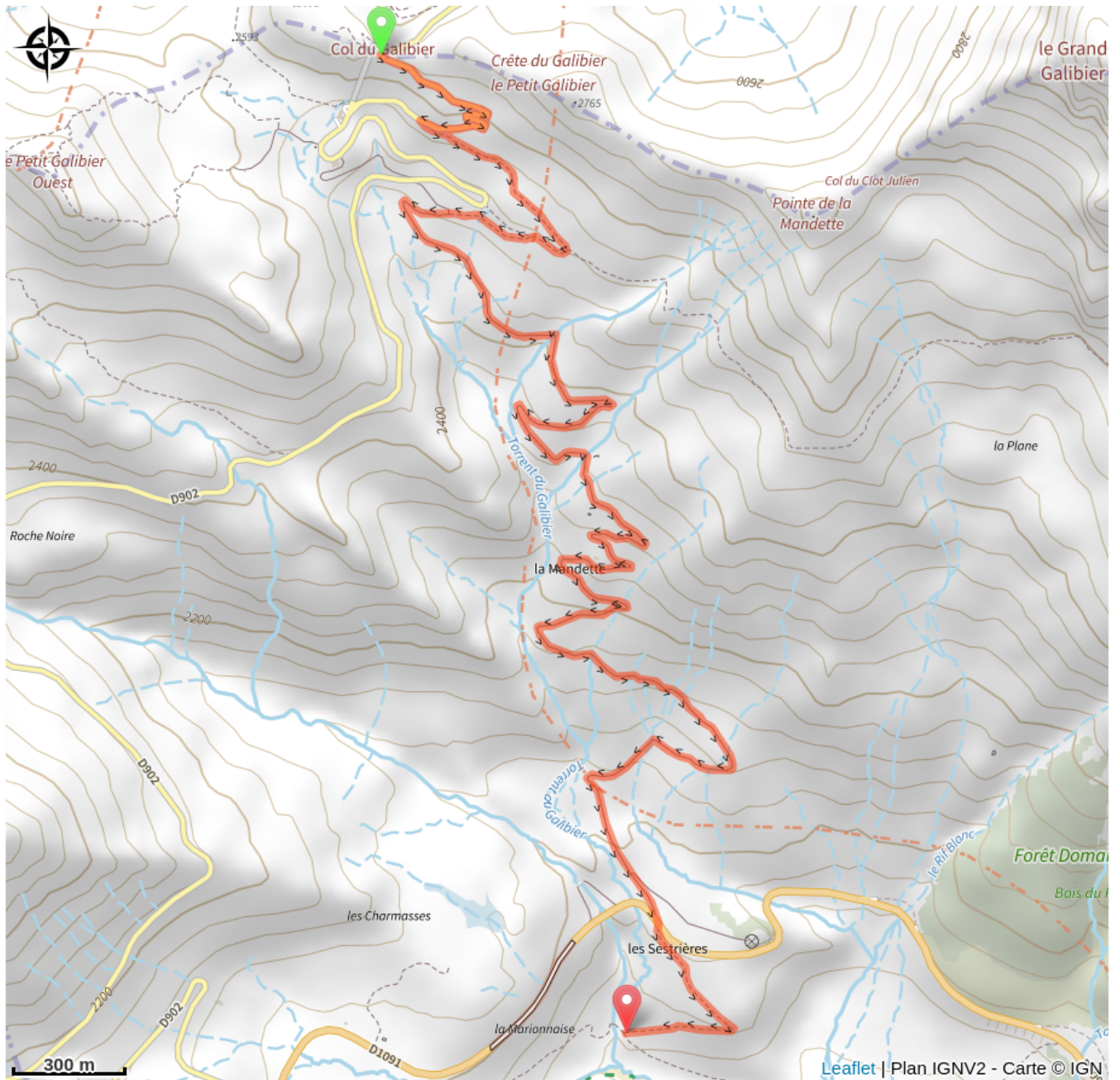
Communes : 1. Le Monétier-les-Bains

Profil altimétrique



Altitude min 1891 m Altitude max 2632 m

Sur votre chemin...



Toutes les infos pratiques

Source

Briançonnais