

N°29 - Enduro de Joubelle

Parc national des Ecrins



Enduro de Joubelle (Cedric Tassan)



Véritable slalom entre les pins et les mélèzes au départ du sommet de Réallon.

Une descente sportive et ludique avec en toile de fond les aiguilles de Chabrière et le lac. Une première partie surplombant la cime des arbres, puis plonger dans la forêt pour découvrir la cabane de Joubelle puis le lac Saint-Apollinaire, le tout en single track.

Infos pratiques

Pratique : VTT

Durée : 30 min

Longueur : 3.7 km

Dénivelé positif : 15 m

Difficulté : Moyen

Type : Descente

Thèmes : Col, Point de vue

Itinéraire

Départ : Sommet du télésiège de Chabrières

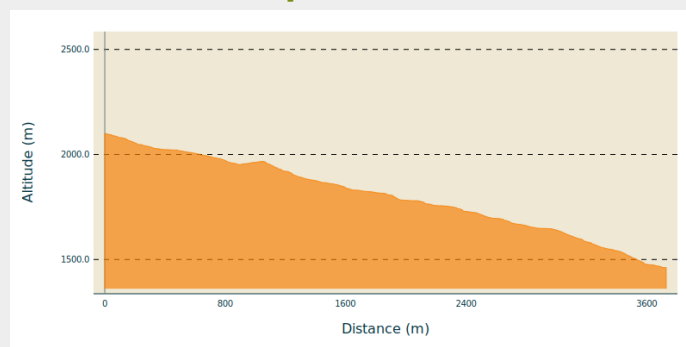
Arrivée : Lac de St-Apollinaire

Balisage : ➡ VTT

Communes : 1. Réallon

2. Saint-Apollinaire

Profil altimétrique







Altitude min 1461 m Altitude max 2099 m

1. Emprunter la piste rouge "Chabrière", après quelques passages technique la piste se partage en deux, prendre à droite en suivant les panneaux enduro rouge.
2. Arrivé au Serre du Mouton, prendre à droite sur le sentier le plus marqué en direction de la cabane de Joubelle.
3. Tourner à gauche puis à droite pour traverser la route forestière de Joubelle, poursuivre sur ce chemin jusqu'au lac de Saint-Apollinaire.

Sur votre route...



-  Astragale queue de renard (A)
-  La cabane de Joubelle (C)

-  Le Mélèze (B)
-  Pouillot de bonelli (D)

Toutes les informations pratiques

Recommandations

Vérifier l'ouverture des remontées mécaniques de Réallon, autrement la remontée se fait par les chemin 4*4, ne pas utiliser les chemins du BikePark en sens inverse.

Lors de la descente, des piétons peuvent remonter le sentier. Modérez votre allure.

Comment venir ?

Transports

Transports en commun : ccserreponcon.com

Accès routier

Multiples accès possibles : depuis Chorges par Saint-Apollinaire (D9), depuis Savines-le-Lac par Chérines (D41) et depuis Embrun par la route des Puits (D9)

Parking conseillé

Parking de la station de Réallon

Lieux de renseignement

Bureau d'Information Touristique de Réallon

Pra Prunier, 05160 Réallon

reallon@serreponcontourisme.com

Tel : 0492442567

<http://www.reallon-ski.com>



Source



Serre-Ponçon

<https://www.serreponcon.com>

Sur votre route...



✿ Astragale queue de renard (A)

L'*astragalus alopecurus* (de *alopex* : renard et *oura* : queue), espèce spectaculaire par sa taille, présente de longues feuilles aux multiples folioles. Il s'épanouit avec l'arrivée de la chaleur et expose, sur de hautes tiges poilues, ses belles grappes de fleurs. Les nombreuses corolles jaunes sortent la tête au travers d'un pelage dense et protecteur pour profiter du grand soleil et du vent chaud de l'été.

Crédit : Christian Couloumy - PNE



✿ Le Mélèze (B)

Arbre pionnier d'altitude, ses aiguilles caduques sont assez fines pour laisser passer la lumière. C'est le seul conifère qui perd ses aiguilles en hiver. Autre caractéristique, au printemps, ses cônes sont d'un violet sombre typique. Le mélèze est une des rares essence européenne imputrescible c'est à dire que son bois ne pourrit pas. C'est pourquoi malgré sa torsion au séchage il a beaucoup été utilisé dans les charpentes, les abreuvoirs et autres rigoles des villages montagnards. Incapable de se régénérer sous son propre sous-bois, il a besoin d'ouvertures naturelles telles les avalanches pour que les jeunes pousses se développent.


Crédit : Mireille Coulon - PNE



🏠 La cabane de Joubelle (C)

Cette maison au cœur de la forêt se trouve à la croisée des chemins, entre piste de Joubelle venant de la station de Réallon, le sentier venant du lac de Saint-Apollinaire et celui descendant du Serre du Mouton. Plus que la cabane en elle-même c'est le site qui est agréable: une clairière avec de l'herbe douce, une fontaine, tables et bancs, un endroit parfait pour pique-niquer ou pour se relaxer.

Crédit : Parc national des Ecrins



Pouillot de bonelli (D)

Le Pouillot de bonelli est un petit passereau de la famille des sylvidés. Vert-brun grisâtre sur le dessus, son poitrail et son ventre bien blancs sont un critère d'identification de l'espèce. Les pattes sombres, les rémiges et plumes de couverture, des ailes margées de vert-jaune ainsi que le croupion jaunâtre permettent de le différencier d'espèces voisines. Amateur d'insectes, il est migrateur et on peut le rencontrer dans le massif des Ecrins et autour de Serre-Ponçon entre les mois d'avril et d'août.

Crédit : Mireille Coulon - PNE