N°27 - Le Parpaillon

Encore quelques mètres (©Serre-Ponçon)

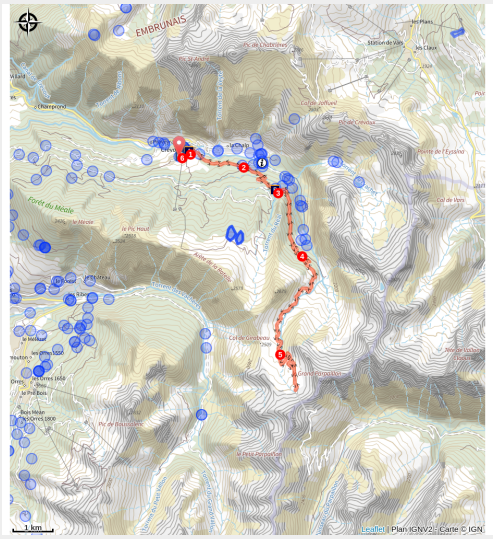

Col de légende, le Parpaillon (2637 m) est l'un des derniers témoins de ce que pouvait être un grand col alpin avant l'ère de l'automobile et du goudron.

Au départ de Crévoux, l'itinéraire évolue au milieu des champs. Puis, les mélèzes permettent d'évoluer dans une atmosphère plus rafraîchissante. Le parcours est ensuite bordé de cascades dans un univers très minéral, voire lunaire.

Infos pratiques

Pratique : VTTAE

Durée : 3 h 30

Longueur : 24.2 km

Dénivelé positif : 1045 m

Difficulté : Facile

Type : Aller-retour

Thèmes : Col, Point de vue

Itinéraire

Départ : Crévoux station
Arrivée : Crévoux station
Balisage : VTT
Communes : 1. Crévoux

Profil altimétrique

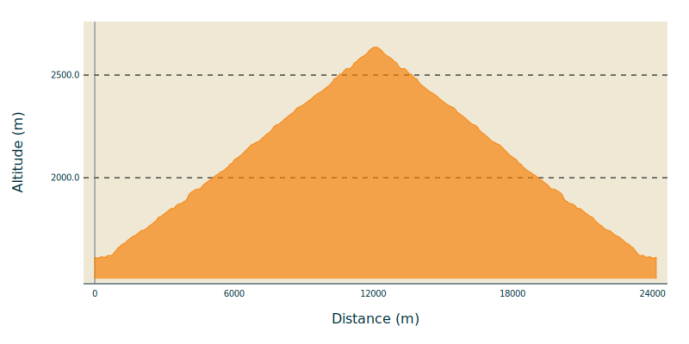

Altitude min 1608 m Altitude max 2636 m

Retourner en direction de Crévoux chef-lieu.

1. Lorsque la route commence à descendre, prendre le chemin sur la droite qui monte vers une antenne relais. Continuer sur ce chemin en direction de la cabane et du pont du Réal.
2. Le chemin laisse place à une route qu'il faut remonter sur la droite pendant plus d'un kilomètre.
3. Après le pont du Réal, la route se poursuit par une piste. Continuer sur la piste la plus marqué.
4. Arrivé à proximité d'un chalet d'alpage, prendre la piste à droite en direction du tunnel du Parpaillon.
5. Sur un replat, ne pas emprunter le sentier au cœur des champs qui mène au col de Girabeau. En revanche, continuer sur la piste qui se dessine sur la gauche de la vallée.

Pour les plus sportifs, la balade peut se rallonger de l'autre côté du tunnel. Pour les autres, faire demi-tour et regagner le départ par le même itinéraire emprunté à l'aller.

Sur votre route...

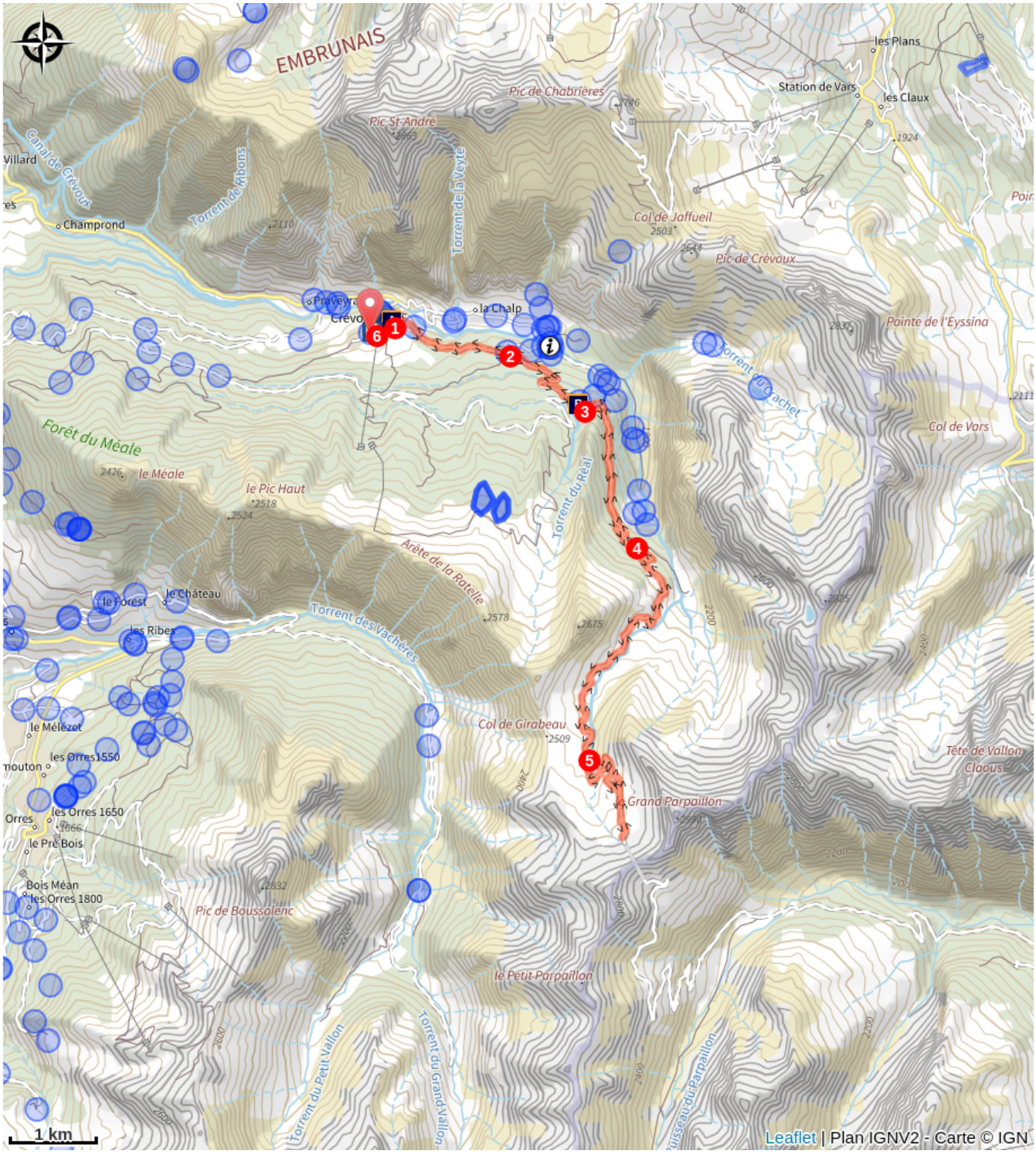

Crévoux (A)

Cabane des Espagnols (B)

Toutes les informations pratiques

Recommandations

L'itinéraire est le même que le parcours gravel n°27, il est donc possible que le balisage alterne entre les deux couleurs (rouge et bleu).

Avant de partir vérifier l'ouverture du col sur inforoute.hautes-alpes.fr

Comment venir ?

Transports

Transports en commun : ccserreponcon.com

Accès routier

Depuis Embrun prendre la D 994 D en direction de St-André-d'Embrun, puis à droite sur la D 39 en direction de la station de Crévoux.

Parking conseillé

Parking du bas des pistes

Lieux de renseignement

Bureau d'Information Touristique de Crévoux
Le pont du plan, la Chalp, 05200 Crévoux
crevoux@serreponcon-tourisme.com
Tel : +33 (0)7 86 07 56 78
https://www.crevoux.fr

Source

Serre-Ponçon

https://www.serreponcon.com

Sur votre route...

🕐 Crévoux (A)

Cerné par des sommets flirtant avec les 3000m à l'image du Grand Parpaillon ou du Pic Saint André, le village de Crévoux occupe une vallée encaissée qui a vu l'établissement de plusieurs hameaux dont celui de la Chalp qui s'étend sur une étroite terasse alluviale. Autrefois au coeur d'une importante activité artisanale avec l'essor de la vannerie ou de l'ébénisterie, le village s'articule désormais autour de sa petite station de ski, créée en 1937, ce qui en fait une des plus vielles des Hautes-Alpes.

🕐 Cabane des Espagnols (B)

Cette cabane constitue un lieu de mémoire qui rend hommage aux réfugiés espagnols mobilisés à Crévoux pour l'entretien et la réfection de la route du Parpaillon qui présentait un intérêt militaire en cette période troublée. En effet, le camp espagnol de Crévoux a été établi en 1939 à la veille de la Seconde Guerre mondiale et au crépuscule de la guerre civile espagnole qui a vu la victoire de Franco et la fuite de nombreux républicains espagnols vers la France.