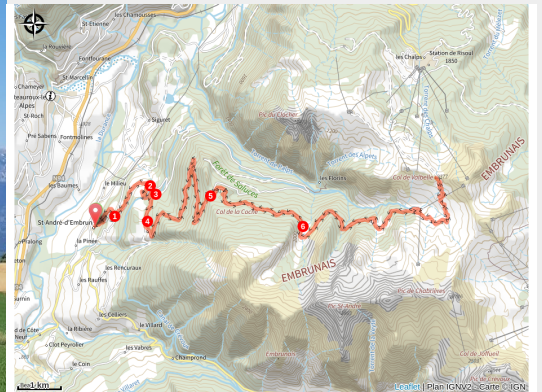


N°6 - Col de Valbelle



Plateau de Bouffard (Peudon Steven)



Un itinéraire idéal pour les sportifs en quête de découvertes naturelles et paysagères.

Dans un premiers temps l'itinéraire évolue entre les champs et les clairières. Après le chalet de la Coche le chemin devient plus plat et l'atmosphère devient plus fraîche grâce à de nombreux ruisseaux.

Infos pratiques

Pratique : VTAE

Durée : 3 h 15

Longueur : 39.9 km

Dénivelé positif : 1491 m

Difficulté : Moyen

Type : Aller-retour

Thèmes : Col, Point de vue

Itinéraire

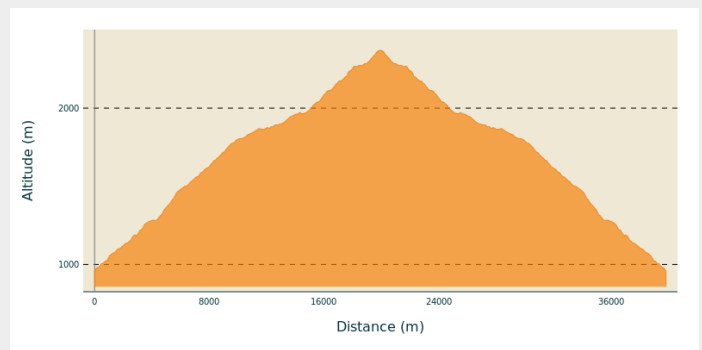
Départ : Saint-André-d'Embrun

Arrivée : Saint-André-d'Embrun

Balisage : ➤ VTT

Communes : 1. Saint-André-d'Embrun
2. Risoul

Profil altimétrique



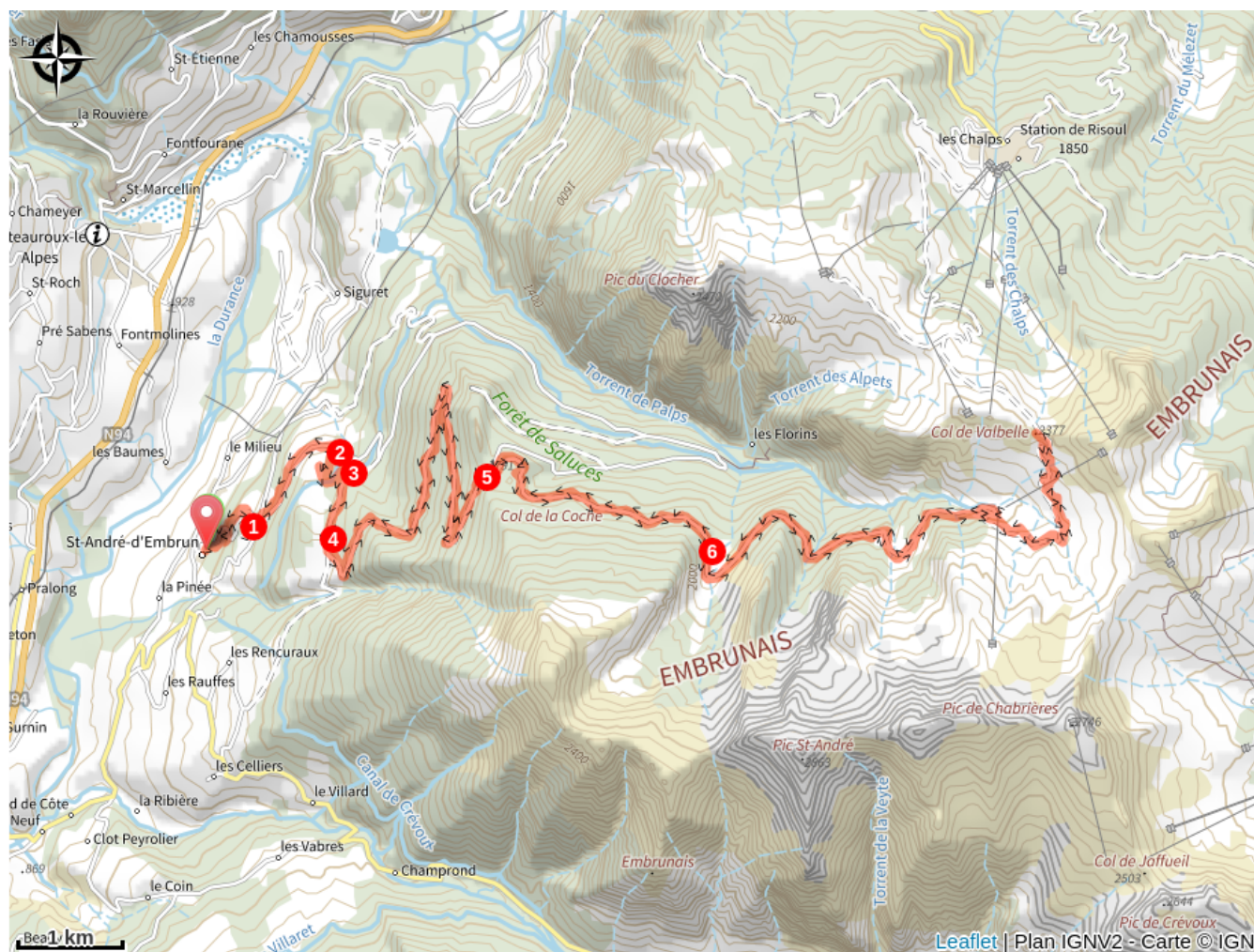
Altitude min 959 m Altitude max 2371 m

Poursuivre vers le fond du village en direction de la mairie et du bassin, puis prendre à droite pour emprunter une petite route passant devant une ferme et se transformant rapidement en chemin.

1. Lorsque le chemin rejoint une route, la remonter sur la droite. Après quelques centaines de mètres, prendre à gauche dans un long virage.
2. Au milieu des champs, un chemin se dessine à droite. L'emprunter et rester sur le chemin le plus marqué.
3. Après une petite côte avec de plus grosses pierres, prendre à droite sur un chemin mieux entretenu.
4. Au plateau de Bouffard, longer les prés en restant sur le chemin de gauche qui se poursuit vers le col de la Coche.
5. Arrivé au chalet de la Coche, prendre à droite et poursuivre en direction du col de Valbelle indiqué à 10 km.
6. À la cabane de Pra Mouton, poursuivre sur le chemin le plus marqué et le plus plat. En été, éviter de passer tôt le matin ou tard le soir, car les bergers gardent leurs troupeaux en compagnie de patous.

Une fois en haut du col de Valbelle, qui domine la station de Risoul, reprendre le même itinéraire qu'à l'aller.

Sur votre route...



Toutes les informations pratiques

i Les chiens de protection des troupeaux - VTT

En alpage, les chiens de protection sont là pour protéger les troupeaux des prédateurs (loups, etc.).

Lorsque je fais du VTT, j'adapte mon comportement en contournant le troupeau, en marquant une pause et en descendant du vélo pour que le chien m'identifie.

En savoir plus sur les gestes à adopter avec le dossier [Chiens de protection : un contexte et des gestes à adopter](#).

Racontez votre rencontre en répondant à cette [enquête](#).



⚠ Recommandations

Jusqu'au col de la Coche, l'itinéraire est très exposé à la chaleur. Faites le plein d'eau en conséquence.

Comment venir ?

Transports

Transports en commun : ccserreponcon.com

Accès routier

Depuis Embrun prendre la D 994 D vers St-André-d'Embrun, puis, à droite sur la D 139.

Parking conseillé

Place de la mairie

Lieux de renseignement

Bureau d'Information Touristique Embrun

Place Général Dosse - BP 49, 05202
Embrun

embrun@serreponcon-tourisme.com

Tel : 0492437272

<https://www.serreponcon-tourisme.com/>



Maison du Parc de l'Embrunais

Place de l'Église, 05380 Châteauroux-les-Alpes

embrunais@ecrins-parcnational.fr

Tel : 04 92 43 23 31

<http://www.ecrins-parcnational.fr/>



Source



Serre-Ponçon

<https://www.serreponcon.com>