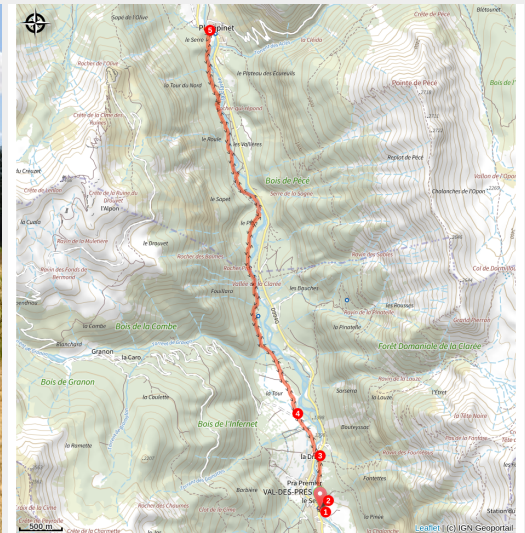


Entre Val-des-Prés et Plampinet

Val-des-Prés



Entre Val-des-Prés et Plampinet (OTHV)

Petite balade familiale très agréable pour découvrir la vallée entre champs et forêts au fil de la rivière.

Une agréable piste à travers champs et forêts le long de la Clarée jusqu'au hameau de Plampinet.

Infos pratiques

Pratique : A pied

Durée : 3 h 30

Longueur : 13.7 km

Dénivelé positif : 140 m

Difficulté : Très facile

Type : Aller-retour

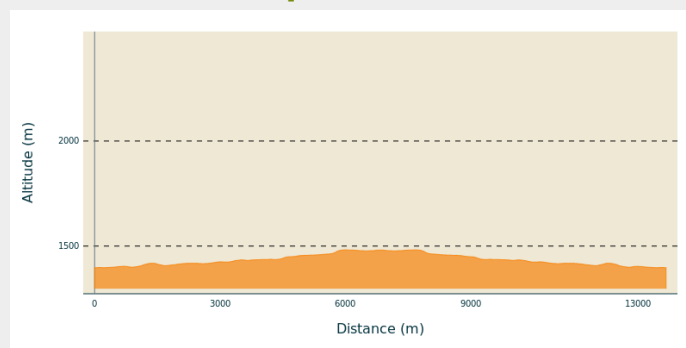
Itinéraire

Départ : Val-des-Prés

Arrivée : Plampinet

Communes : 1. Val-des-Prés
2. Névache

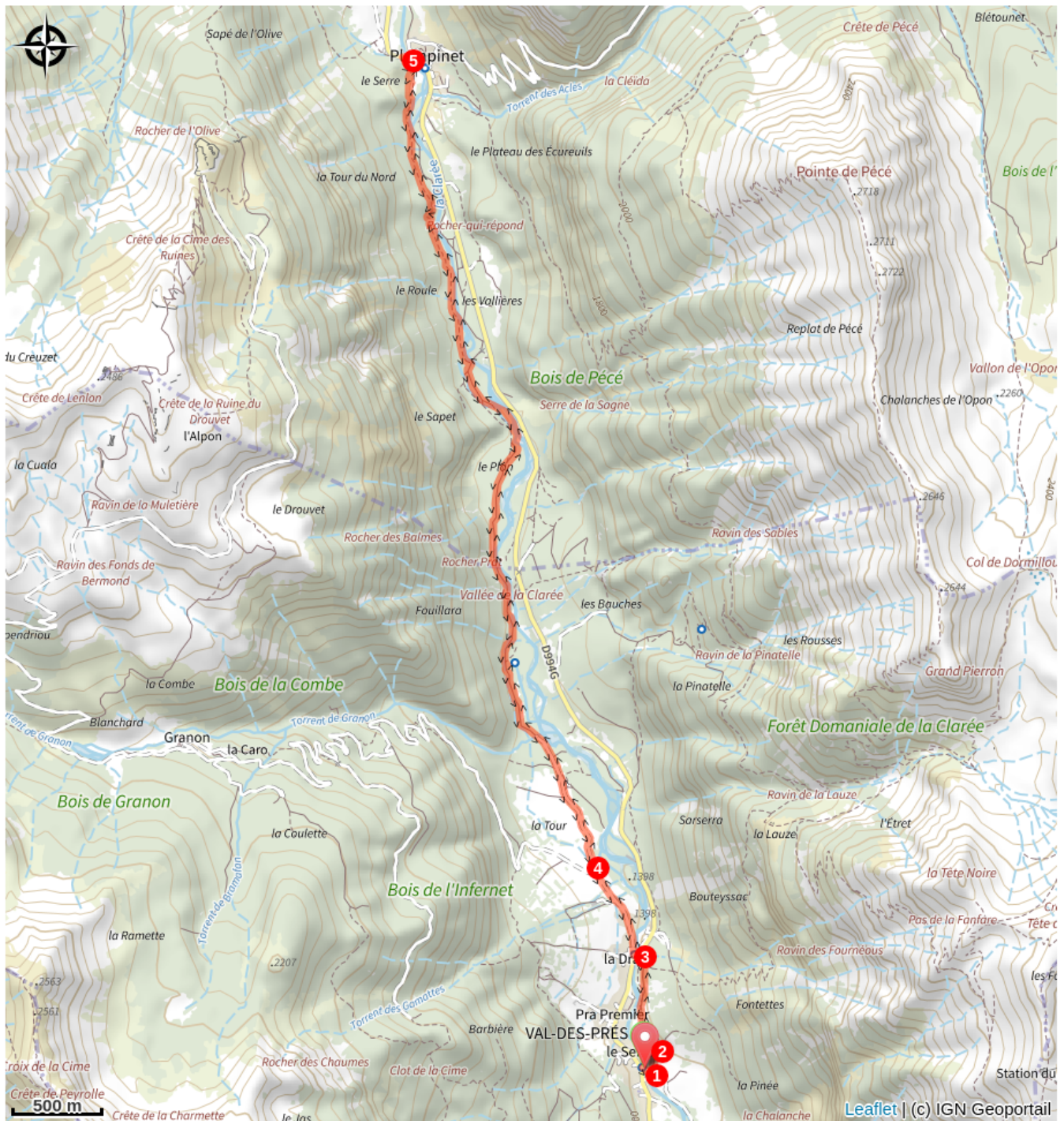
Profil altimétrique



Altitude min 1398 m Altitude max 1483 m

1. Depuis le parking de la mairie de Val-des-Prés, traverser la rivière et prendre à gauche.
2. A la prochaine intersection, prendre à gauche
3. Au hameau de la Draye, prendre la route carrossable sur la droite juste après le pont, vous passez devant les dernières maisons de Val des Prés.
4. À l'intersection, continuer tout droit en longeant plus ou moins loin la rivière, rive droite jusqu'à Plampinet.
5. Le retour se fait par le même itinéraire.

Sur votre chemin...



Toutes les infos pratiques

Comment venir ?

Accès routier

Depuis Briançon prendre la N94 en direction de Montgenèvre puis la D994G direction vallée de la Clarée jusqu'à la mairie de Val-des-Prés.

Parking conseillé

La mairie de Val-des-Prés

Accessibilité

Niveau d'accessibilité : Débutant

Lieux de renseignement

Bureau des Guides et Accompagnateurs de Briançon

24 Rue Centrale, 05100 Briançon

guides.briancon@gmail.com

Tel : 04 92 20 15 73

<http://www.guides-briancon.com>

Source



Office de Tourisme des Hautes Vallées

<https://www.hautesvallees.com>