Boucle 56 - Le Col Valbelle

(Emmanuel DANJOU)

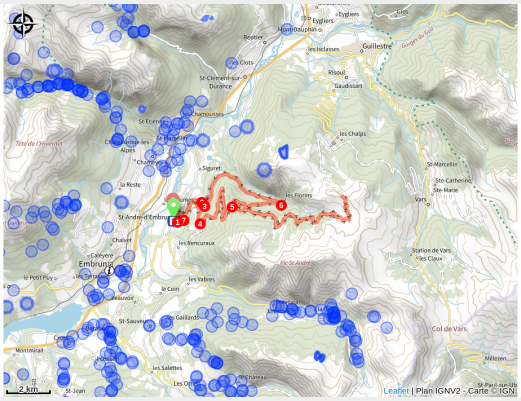

Plus abordable que son cousin le Parpaillon, l'ascension du col de Valbelle offre des pistes agréables pour le Gravel dans un décors qui se passe de commentaire.

Ambiance montagne pour cette ascension qui culmine à 2382m. Ce col incontournable est situé sur les alpages de la station de Risoul. En partie en aller-retour, au col de la cloche une jolie descente sur une vieille route surplombant le torrent du Risoul boucle ce parcours. (Possibilité d'ajouter la boucle du lac de Siguret pour plus de plaisir)

Infos pratiques

Pratique : Gravel

Durée : 3 h 45

Longueur : 42.4 km

Dénivelé positif : 1512 m

Difficulté : Moyen

Type : Boucle

Thèmes : Col, Lac et glacier, Sommet

Itinéraire

Départ : Saint-André-d’Embrun
Arrivée : Saint-André-d’Embrun
Balisage : PR
Communes : 1. Saint-André-d'Embrun
2. Risoul

Profil altimétrique

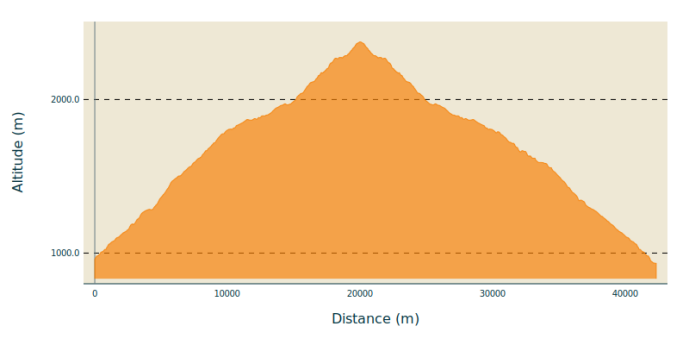

Altitude min 933 m Altitude max 2375 m

1. A l'école de Saint-André d'Embrun, au lavoir monter à droite et suivre le chemin de Clotinard à la montée. A la route, monter à droite puis à gauche sur la route forestière (piste DFCI H33).
2. Un peu après la bifurcation avec le parcours 55 bleu, monter la piste à droite en lisière de champ et de forêt puis à gauche le chemin le plus roulant. Au carrefour de 5 chemins, prendre la 2ème à gauche. /!\ portion raide et caillouteuse.
3. A la piste carrossable, tourner à droite puis rouler pendant 1 km avant de tourner à gauche au niveau de la maison.
4. Rejoindre le col de la Coche en restant sur la route forestière des Eaux Pendantes.
5. Au chalet de la Coche (fontaine) prendre à droite la piste montant (la moins raide et la plus propre). Rejoindre le Col en passant devant les 2 restaurants d'altitude et en restant sur la piste principale.
6. De retour au Chalet de la Coche, descendre la route à droite. /!\ descente rapide avec ruptures de pente et nids de poules.
7. À la sortie de la forêt communale, descendre la route à droite en direction de Saint-André puis à gauche en épingle dans le chemin caillouteux pour rejoindre le point d'arrivée.

Sur votre route...

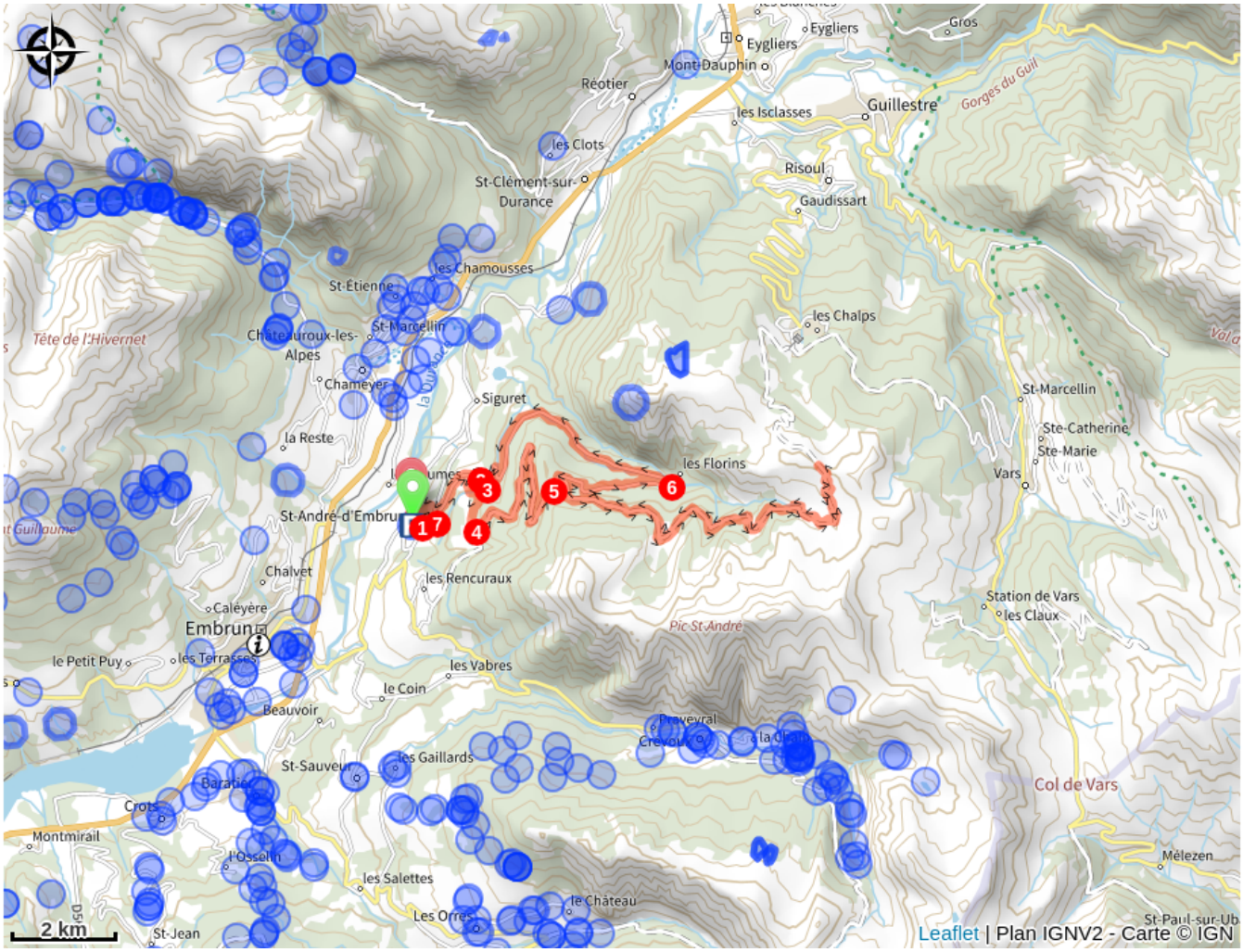

Toutes les informations pratiques

Les chiens de protection des troupeaux

En alpage, les chiens de protection sont là pour protéger les troupeaux des prédateurs (loups, etc.).

Lorsque je randonne, j'adapte mon comportement en contournant le troupeau et en marquant une pause pour que le chien m'identifie.

En savoir plus sur les gestes à adopter avec le dossier Chiens de protection : un contexte et des gestes à adopter.
En cas de problème, racontez votre rencontre en répondant à cette enquête.

Recommandations

Avant de partir vérifiez l'état de votre vélo, surveillez la météo et équipez vous selon la saison et la durée de votre randonnée.
Vous évoluez en zone de montagne, privilégiez des pneus de Gravel large, des freins à disque hydraulique et maitrisez votre vitesse.
Prudence dans la descente du Hameau de Vière et pour rejoindre la vallée de la Durance.
Pour plus de confort faites appel à un moniteur de cyclisme
Secours : 112

Comment venir ?

Transports

SNCF : Gare de Chorges, Embrun https://www.sncf-connect.com/
Bus : Valserres, La Bâtie Neuve, Chorges, Puy Saint Eusèbe, Puy Sanières, Embrun Baratier, Les Orres, Remollon, Theus, Espinasse
Marseille-Briançon : (LER29)
Marseille, Nice : Lignes Express Régionales (LER) +33 (0)809 400 415
Grenoble : Transisère +33 (0)4 26 16 38 38
Gap-Barcelonnette (LER535)
Aire de covoiturage : Rond point des Orres – 05200 Baratier
Avion :
Aéroport Marseille Provence (188km) – +33 (0)820 811 414

Aéroport Grenoble Alpes Isère (158km) – +33 (0)4 76 65 48 48
Aéroport Lyon Saint Exupéry – (203 km) +33 (0)826 800 826
Aéroport Turin Caselle – (178km) + 39 011 567 63 75

Accès routier

De Marseille, Montpellier A51 jusqu’à La Saulce, poursuivre en direction de Tallard (D942) et Briançon (RN 94).

Parking conseillé

Parking de la place de la Mairie, Saint-André-d'Embrun

Lieux de renseignement

Bureau d'Information Touristique Embrun
Place Général Dosse - BP 49, 05202 Embrun

embrun@serreponcon-tourisme.com
Tel : 0492437272
https://www.serreponcon-tourisme.com/

Source

Serre-Ponçon

https://www.serreponcon.com