Boucle 50 - Les Puy

Parc national des Ecrins

(Kinaphoto)

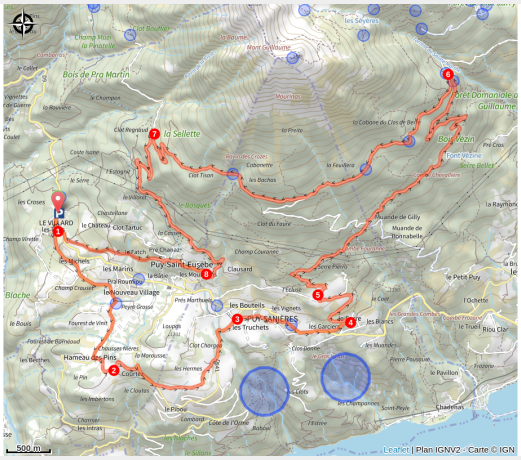

Envie de plus long ? la boucle des Puy peut s'associer à celle des Pins et des Fontainiers. Avis aux amateurs !

Cette jolie boucle Gravel située sur le flanc sud du Mont Guillaume traverse un chapelet de hameaux qui constituent les villages de Puy-St-Eusèbe et Puy-Sanières. La seconde partie de l'itinéraire prend de la hauteur en milieu forestier. L'arrêt pique-nique est idéal au Belvédère de la Para.

Infos pratiques

Pratique : Gravel

Durée : 2 h

Longueur : 24.1 km

Dénivelé positif : 931 m

Difficulté : Moyen

Type : Boucle

Thèmes : Lac et glacier, Pastoralisme, Point de vue

Itinéraire

Départ : Le Villard, Puy St Eusèbe
Arrivée : Le Villard, Puy St Eusèbe
Balisage : GR GRP PR
Communes : 1. Puy-Saint-Eusèbe
2. Puy-Sanières
3. Embrun

Profil altimétrique

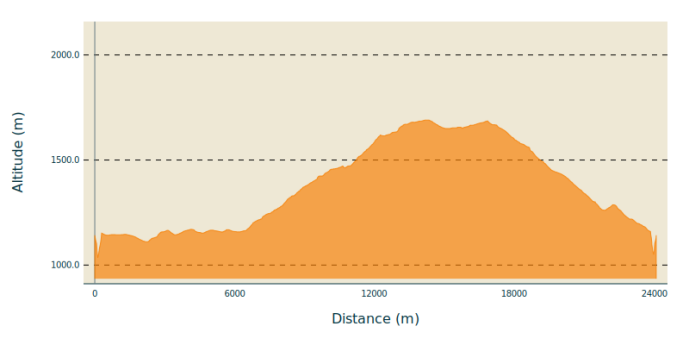

Altitude min 1035 m Altitude max 1690 m

1. Depuis le panneau du départ des circuits vtt, remonter la route et à l'école continuer tout droit sur la D741. Avant Pra Roumion, suivre la route de Savines à droite (D741) jusqu'au hameau des Pins (fontaine).
2. Au hameau des Pins, monter le chemin de Courtez à gauche. Choisir les options montantes à gauche pour rejoindre la route de Loupas.
3. A la route de Loupas, descendre à droite et /!\ ralentir avant l'entrée de Pibou Bas pour monter à gauche. A la route tourner à gauche pour rejoindre 'Les Bouteils'. Après le panneau d'entrée de village, prendre la deuxième à droite (Chemin du Mounet). Rester sur cette route jusqu'à la fontaine.
4. A la fontaine, tourner à droite (D9) et monter à gauche en direction de Serre (D309). Au Serre (fontaine), continuer à monter à gauche la route en lacets
5. Dans le 2ème lacet à droite, prendre la piste DFCI G2 (point de vue) et monter à droite la route forestière de la Pinee (DFCI G2). Rester sur la DFCI G2 : à la citerne continuer à droite sur la route forestière du bois Vezin et rejoindre la DFCI G1.
6. A la citerne, tourner à gauche en direction du belvédère de la Para et de Puy Sanières. (DFCI G1) Quitter la piste Forestière de la Pinée. Monter la piste à droite (DFCI G1). Rester sur la piste principale jusqu'à la citerne enterrée G5.
7. À la citerne enterrée G5, descendre à gauche et rester sur la piste principale.
8. Dans le lacet, monter la route à droite. A l'église de Puy Ste Eusèbe prendre deux fois à gauche, pour rejoindre à 300m une piste caillouteuse /!\ .A la route (D9), rejoindre Le Villard en prenant deux fois à droite.

Sur votre route...

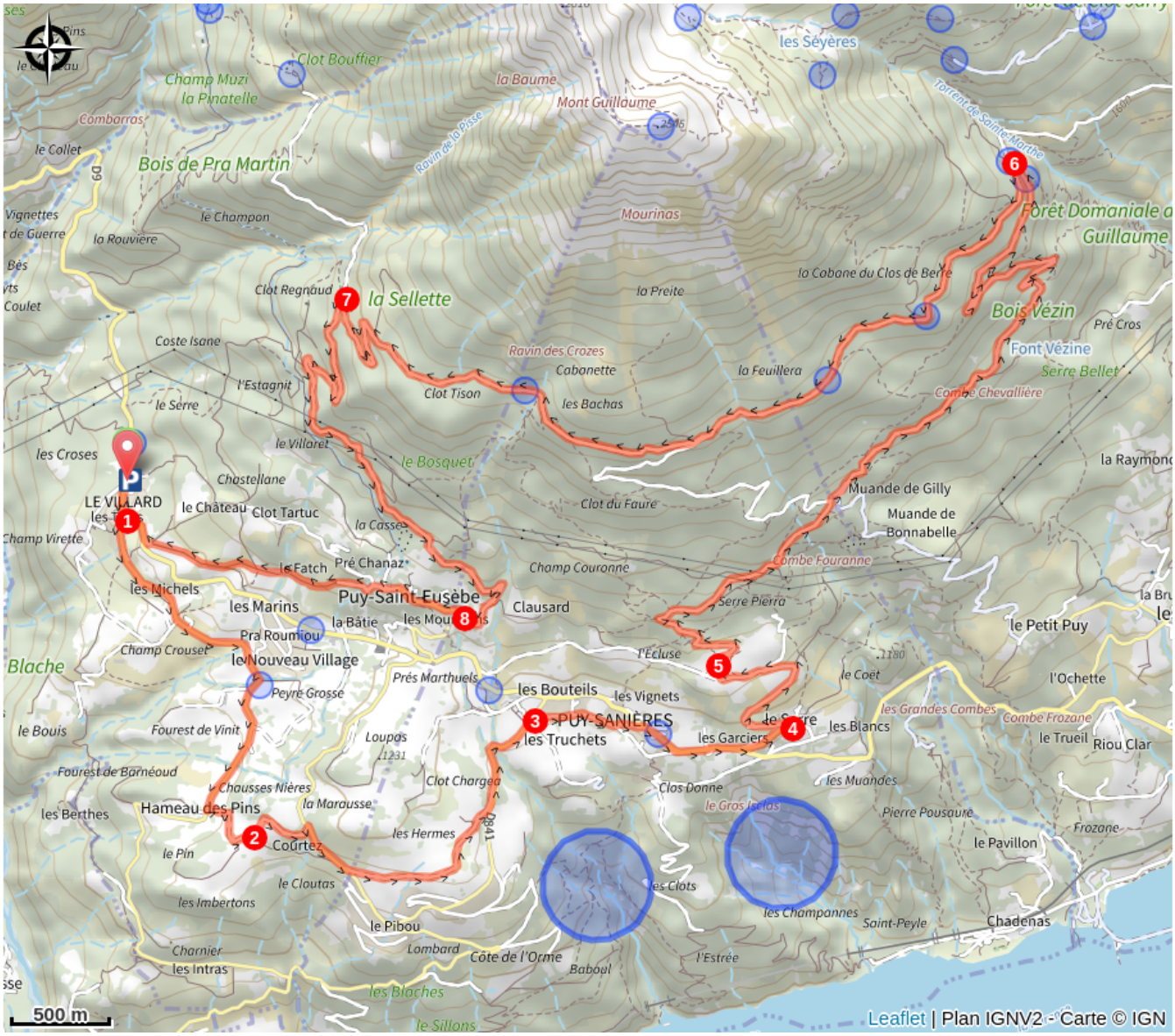

Toutes les informations pratiques

Les chiens de protection des troupeaux

En alpage, les chiens de protection sont là pour protéger les troupeaux des prédateurs (loups, etc.).

Lorsque je randonne, j'adapte mon comportement en contournant le troupeau et en marquant une pause pour que le chien m'identifie.

En savoir plus sur les gestes à adopter avec le dossier Chiens de protection : un contexte et des gestes à adopter.
En cas de problème, racontez votre rencontre en répondant à cette enquête.

Recommandations

Avant de partir vérifiez l'état de votre vélo, surveillez la météo et équipez vous selon la saison et la durée de votre randonnée.
Vous évoluez en zone de montagne, privilégiez des pneus de Gravel large, des freins à disque hydraulique et maitrisez votre vitesse.
Prudence dans la descente du Hameau de Vière et pour rejoindre la vallée de la Durance.
Pour plus de confort faites appel à un moniteur de cyclisme
Secours : 112

Comment venir ?

Transports

SNCF : Gare de Chorges, Embrun https://www.sncf-connect.com/
Bus : Valserres, La Bâtie Neuve, Chorges, Puy Saint Eusèbe, Puy Sanières, Embrun Baratier, Les Orres, Remollon, Theus, Espinasse
Marseille-Briançon : (LER29)
Marseille, Nice : Lignes Express Régionales (LER) +33 (0)809 400 415
Grenoble : Transisère +33 (0)4 26 16 38 38
Gap-Barcelonnette (LER535)
Aire de covoiturage : Rond point des Orres – 05200 Baratier
Avion :
Aéroport Marseille Provence (188km) – +33 (0)820 811 414

Aéroport Grenoble Alpes Isère (158km) – +33 (0)4 76 65 48 48
Aéroport Lyon Saint Exupéry – (203 km) +33 (0)826 800 826
Aéroport Turin Caselle – (178km) + 39 011 567 63 69

Accès routier

De Grenoble, Lyon, Paris : RN 85 ou RN 75. A Gap RN 94 direction Briançon.
De Marseille, Montpellier A51 jusqu'à La Saulce, poursuivre en direction de Tallard (D942) et Briançon (RN 94).

Parking conseillé

Le Villard à proximité de la Mairie, Puy Saint Eusèbe

Zones de sensibilité environnementale

Le long de votre itinéraire, vous allez traverser des zones de sensibilité liées à la présence d’une espèce ou d’un milieu particulier. Dans ces zones, un comportement adapté permet de contribuer à leur préservation. Pour plus d’informations détaillées, des fiches spécifiques sont accessibles pour chaque zone.

Circaète Jean-le-Blanc

Période de sensibilité : Mars, Avril, Mai, Juin, Juillet, Août, Septembre

Contact : Parc National des Écrins
Julien Charron
julien.charron@ecrins-parcnational.fr

Nidification du Circaète-Jean-le-Blanc

Les pratiques qui peuvent avoir une interaction avec le Circaète-Jean-le-Blanc en période de nidification sont principalement les pratiques aériennes comme le vol libre ou le vol motorisé.

Merci d’essayer d’éviter la zone ou de rester à un distance minimale de 300m sol quand vous la survolez soit 1400m d'altitude !

Circaète Jean-le-Blanc

Période de sensibilité : Mars, Avril, Mai, Juin, Juillet, Août, Septembre

Contact : Parc National des Écrins
Julien Charron
julien.charron@ecrins-parcnational.fr

Nidification du Circaète-Jean-le-Blanc

Les pratiques qui peuvent avoir une interaction avec le Circaète-Jean-le-Blanc en période de nidification sont principalement les pratiques aériennes comme le vol libre ou le vol motorisé.

Merci d’essayer d’éviter la zone ou de rester à un distance minimale de 300m sol quand vous la survolez soit 1310m d'altitude !

Lieux de renseignement

Bureau d'Information Touristique de Chorges
Grand rue, 05230 Chorges

chorges@serreponcon-tourisme.com
Tel : 0492506425
https://www.serreponcon.com

Bureau d'Information Touristique de Savines-le-Lac
9 Avenue de la Combe d'Or, 05160 Savines-le-Lac

savineslelac@serreponcon-tourisme.com
Tel : 0492443100
https://www.serreponcon-tourisme.com/

Bureau d'Information Touristique Embrun
Place Général Dosse - BP 49, 05202 Embrun

embrun@serreponcon-tourisme.com
Tel : 0492437272
https://www.serreponcon-tourisme.com/

Source

Serre-Ponçon

https://www.serreponcon.com