Boucle 48 - Les Belvédères de Serre-Ponçon

Parc national des Ecrins

(Kinaphoto)

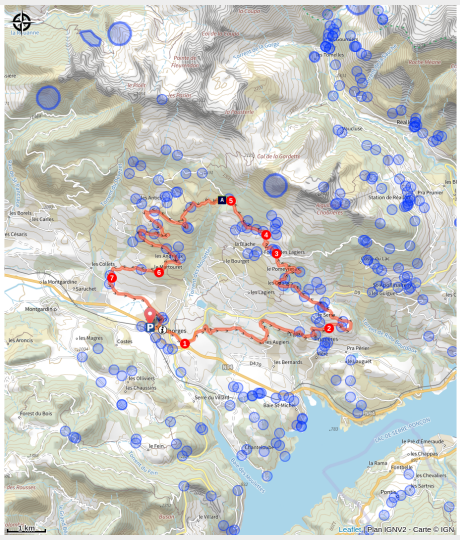

Prenez de la hauteur pour plus de paysages sur le lac de Serre-Ponçon et les Aiguilles de Chabrières.

Une grande montée régulière en symétrie avec sa descente, le tout en balcon sur le lac et sous les Aiguilles de Chabrières : voilà un résumé de cette boucle Gravel des Belvédères de Serre-Ponçon. Un enchainement est possible avec le parcours de Réallon via le balisage Tour de Serre Ponçon.

Infos pratiques

Pratique : Gravel

Durée : 2 h 15

Longueur : 27.2 km

Dénivelé positif : 819 m

Difficulté : Moyen

Type : Boucle

Itinéraire

Départ : Chorges
Arrivée : Chorges
Balisage : GR
Communes : 1. Chorges
2. Prunières

Profil altimétrique

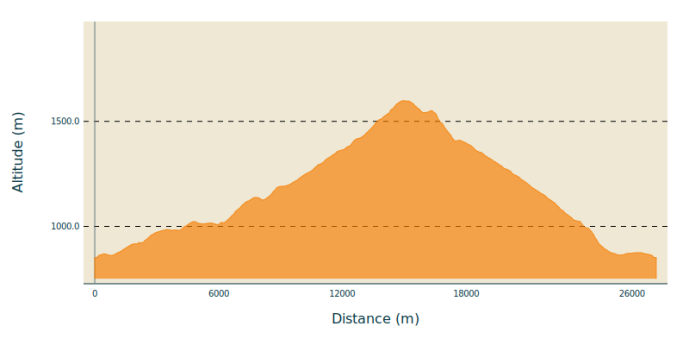

Altitude min 851 m Altitude max 1598 m

1. À la gare de Chorges, au rond-point, prendre la direction du centre-ville. Passer la Brasserie des Alpes, traverser tout droit le centre-ville. Avant la N94, continuer à gauche sur la D9 en direction de Réallon.
2. À la ferme, prendre à droite en direction des Augiers (balisage GR). Au panneau d'entrée de hameau, monter la piste à gauche. À la route des Puy, (D109) descendre à droite et rejoindre le hameau "L'Eglise". Une fois arrivé, monter à gauche sur la route de Chabrières. Continuer à monter la route principale en lacets. Au point de vue dans le virage, monter à droite le chemin de la Clouisse.
3. Après la ferme (attention au Patou), tourner à droite. Rester à niveau sur le chemin principal qui contourne le mamelon. Au carrefour de 4 chemins, continuer à monter tout droit le chemin caillouteux. Continuer tout droit : traverser la route D9, continuer sur la route des Gourres. Au hameau du Pomeyret, continuer sur le chemin principal en lacets. À la piste DFCI F8, continuer tout droit sur le GR.
4. Continuer sur la route forestière de Joubelle (Piste DFCI F1). À la borne DFCI, continuer à droite, passer la fontaine et rester sur la piste principale (DFCI F1 chemin caillouteux).
5. À la piste DFCI S7, descendre à gauche (balisage GR). Traverser le hameau (point de vue). /!\ descente assez caillouteuse. Après le "Serre du corbeau", continuer à gauche sur le GR 50, puis tout droit en direction des Andrieux.
6. Dans le virage, continuer sur la piste à droite. Descendre ensuite la route en lacets à gauche. Aux Thomassons, descendre de la route à gauche.
7. À l'arrêt de bus (miroir), prendre à gauche et de suite à droite. Continuer tout droit sur la petite route. Choisir 2 fois l'option descendante à gauche.Aux ronds-points prendre deux fois à droite, suivre la direction de Gap puis de la gare SNCF pour rejoindre l'arrivée.

Sur votre route...

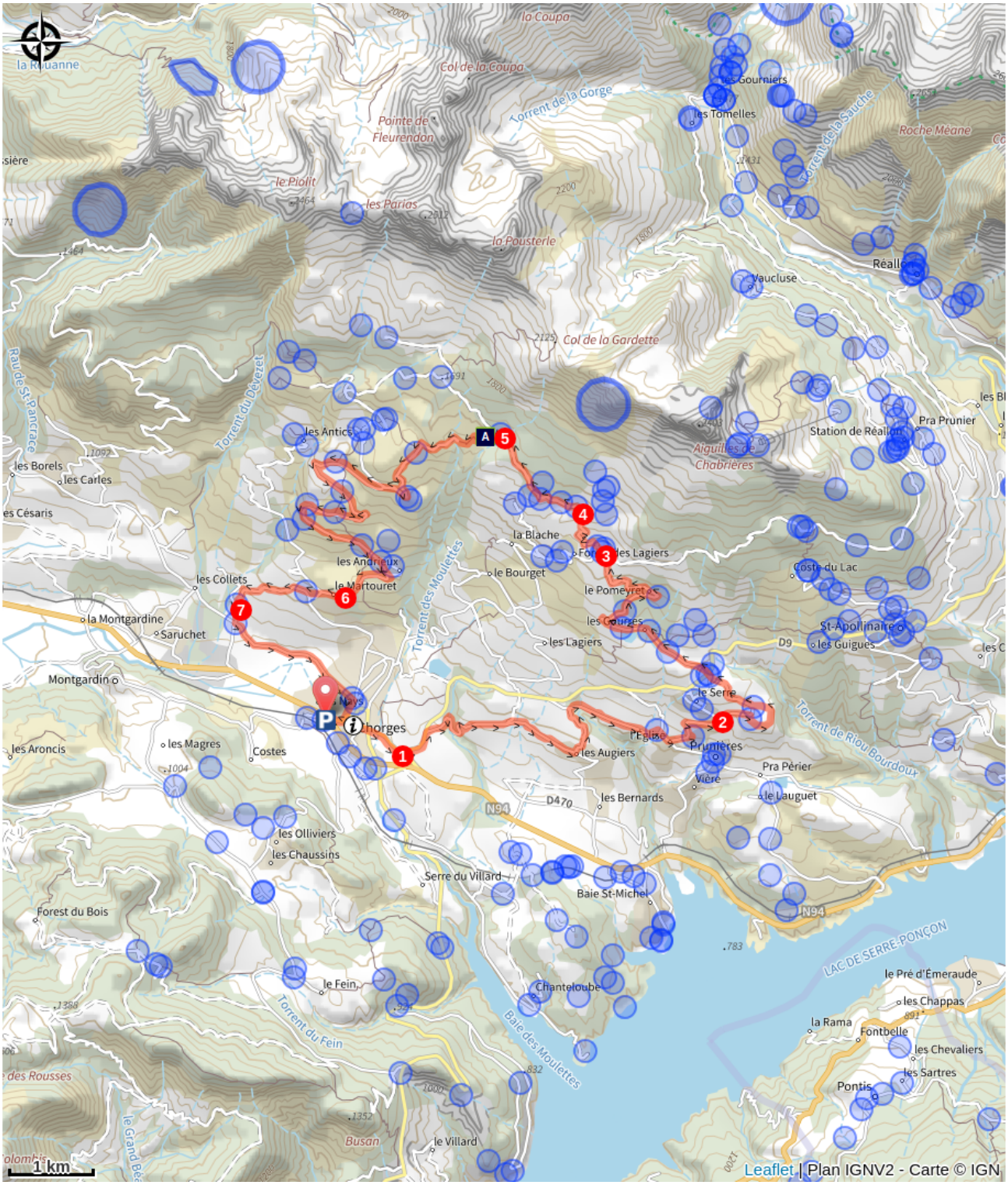

Site Natura 2000 du « Piolit-Pic de Chabrières » (A)

Toutes les informations pratiques

Les chiens de protection des troupeaux

En alpage, les chiens de protection sont là pour protéger les troupeaux des prédateurs (loups, etc.).

Lorsque je randonne, j'adapte mon comportement en contournant le troupeau et en marquant une pause pour que le chien m'identifie.

En savoir plus sur les gestes à adopter avec le dossier Chiens de protection : un contexte et des gestes à adopter.
En cas de problème, racontez votre rencontre en répondant à cette enquête.

Recommandations

Avant de partir vérifiez l'état de votre vélo, surveillez la météo et équipez vous selon la saison et la durée de votre randonnée.
Vous évoluez en zone de montagne, privilégiez des pneus de Gravel large, des freins à disque hydraulique et maitrisez votre vitesse.
Prudence dans la descente du Hameau de Vière et pour rejoindre la vallée de la Durance.
Pour plus de confort faites appel à un moniteur de cyclisme
Secours : 112

Comment venir ?

Transports

SNCF : Gare de Chorges, Embrun https://www.sncf-connect.com/
Bus : Valserres, La Bâtie Neuve, Chorges, Puy Saint Eusèbe, Puy Sanières, Embrun Baratier, Les Orres, Remollon, Theus, Espinasse
Marseille-Briançon : (LER29)
Marseille, Nice : Lignes Express Régionales (LER) +33 (0)809 400 415
Grenoble : Transisère +33 (0)4 26 16 38 38
Gap-Barcelonnette (LER535)
Aire de covoiturage : Rond point des Orres – 05200 Baratier
Avion :
Aéroport Marseille Provence (188km) – +33 (0)820 811 414

Aéroport Grenoble Alpes Isère (158km) – +33 (0)4 76 65 48 48
Aéroport Lyon Saint Exupéry – (203 km) +33 (0)826 800 826
Aéroport Turin Caselle – (178km) + 39 011 567 63 67

Accès routier

De Grenoble, Lyon, Paris : RN 85 ou RN 75. A Gap RN 94 direction Briançon.

Parking conseillé

Gare Sncf de Chorges, Chorges

Lieux de renseignement

Bureau d'Information Touristique de Chorges
Grand rue, 05230 Chorges

chorges@serreponcon-tourisme.com
Tel : 0492506425
https://www.serreponcon.com

Source

Serre-Ponçon

https://www.serreponcon.com

Sur votre route...

Site Natura 2000 du « Piolit-Pic de Chabrières » (A)

(Le Piolit 2664m, les aiguilles de Chabrières 2403m)
Ses pelouses, ses éboulis et ses forêts sont les habitats d'espèces rares et protégées comme l'astragale-queue de renard et la potentille du dauphiné (pour les végétaux), l'écaille chinée, la perdrix bartavelle, le grand rhinolophe, l'écrevisse à pattes blanches, la grenouille rousse ou l'aigle royal (pour les animaux).