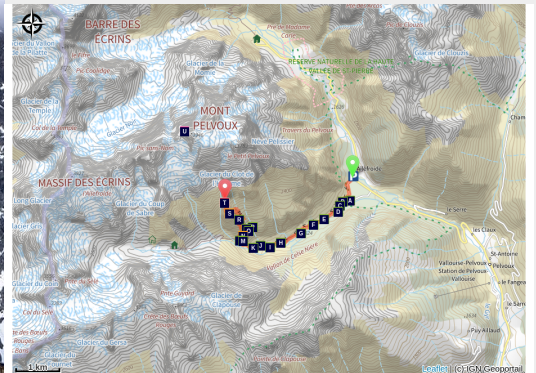


D'Ailefroide au Refuge du Pelvoux (alpinisme)

Vallouise - Vallouise-Pelvoux



Refuge du Pelvoux (Claude Margaux)



Infos pratiques

Pratique : Alpinisme

Durée : 3 h 30

Longueur : 7.4 km

Dénivelé positif : 1180 m

Difficulté : Facile

Type : Etape

Thèmes : Refuge, Sommet

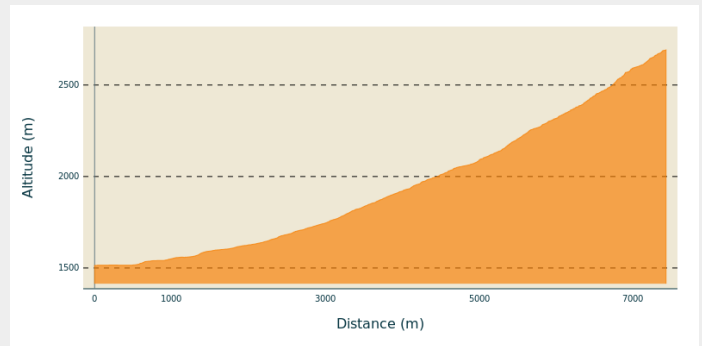
Itinéraire

Départ : Parking du village d'Ailefroide, commune de Vallouise-Pelvoux

Arrivée : Refuge du Pelvoux (2704 m d'altitude)

Communes : 1. Vallouise-Pelvoux

Profil altimétrique

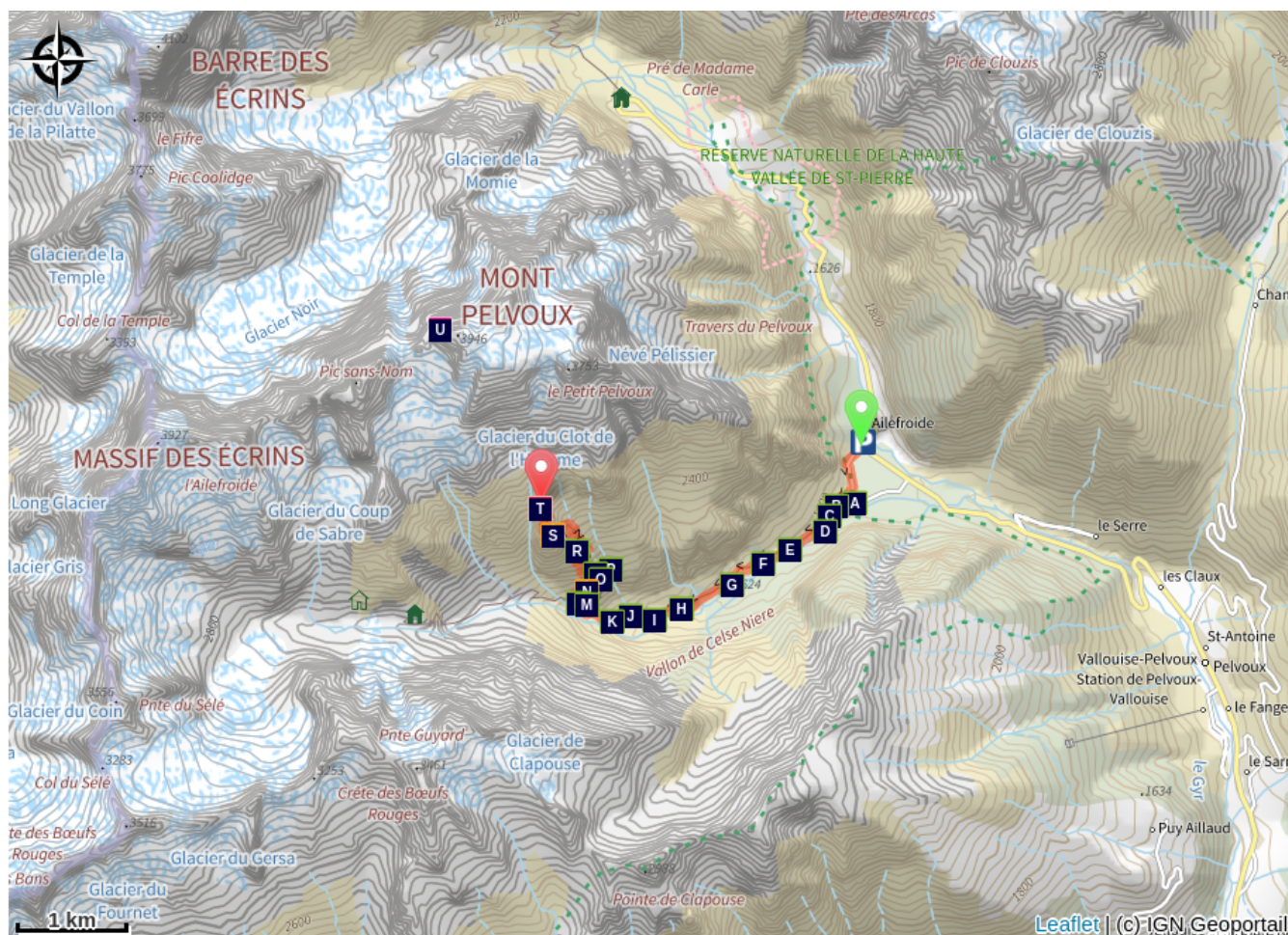


Altitude min 1515 m Altitude max 2693 m

La première journée consiste à monter jusqu'au Refuge du Pelvoux, situé à 2704 m d'altitude sur un promontoire rocheux. Depuis Ailefroide, comptez 3h30 de montée. Parcourez le vallon du Sélé et ses superbes cascades présentes en début de saison. Attention, de nombreux animaux (dont chamois et marmottes) ont trouvé le lieu fort sympathique et y ont fait leur lieu d'habitat :

- Respectez ces espèces et leur tranquillité
- Ramassez vos déchets et ne laissez pas de nourriture

Sur votre chemin...



- | | |
|--|--|
|  Chevreuil (A) |  Grimpereau des bois (B) |
|  Pouillot de Bonelli (C) |  Cincle plongeur (D) |
|  Rhododendron (E) |  Epéurus (F) |
|  Petite tortue (G) |  Vératre blanc (H) |
|  Mélézin (I) |  Apollon (J) |
|  Polystic en forme de lance (K) |  Gentiane ponctuée (L) |
|  Merle à plastron (M) |  L'abri Puiseux et le refuge de Provence (N) |
|  Eboulis (O) |  Chamois (P) |
|  Orpin des infidèles (Q) |  Miramelle des frimas (R) |
|  Les géographes, pionniers de l'alpinisme (S) |  Le Lemerancier en bois et le refuge du Pelvoux (T) |
|  Pelvoux (U) | |

Toutes les infos pratiques



En coeur de parc

Le Parc national est un territoire naturel, ouvert à tous, mais soumis à une **réglementation** qu'il est nécessaire de connaître pour préparer son séjour.



Comment venir ?

Accès routier

Depuis la N94 Gap-Briançon, bifurquer à l'Argentière-la-Bessée, rejoignez le village de Vallouise, puis de Pelvoux. De Pelvoux, prenez la route d'Ailefroide en direction du village.

Parking conseillé

Parking du village d'Ailefroide, commune de Vallouise-Pelvoux

Zones de sensibilité environnementale

Le long de votre itinéraire, vous allez traverser des zones de sensibilité liées à la présence d'une espèce ou d'un milieu particulier. Dans ces zones, un comportement adapté permet de contribuer à leur préservation. Pour plus d'informations détaillées, des fiches spécifiques sont accessibles pour chaque zone.

Aigle royal

Période de sensibilité : Janvier, Février, Mars, Avril, Mai, Juin, Juillet, Août

Contact : Parc National des Écrins
Julien Charron
julien.charron@ecrins-parcnational.fr

Nidification de l'Aigle royal

Les pratiques qui peuvent avoir une interaction avec l'Aigle royal en période de nidification sont principalement le vol libre et les pratiques verticales ou en falaise, comme l'escalade ou l'alpinisme. Merci d'éviter cette zone !

Attention en zone cœur du Parc National des Écrins une réglementation spécifique aux sports de nature s'applique : <https://www.ecrins-parcnational.fr/thematique/sports-de-nature>

Lieux de renseignement

Bureau des Guides des Écrins
La Casse Vallouise, 05340 Vallouise-
Pelvoux
contact@guides-ecrins.com
Tel : 04 92 23 32 29
<http://www.guides-ecrins.com>

Source



Pays des Ecrins
<https://www.paysdesecrins.com>


Sur votre chemin...



Chevreuil (A)

Caché dans les bois de mélèzes, le chevreuil montre parfois sa fine tête à l'aube et au crépuscule. Pas toujours aisé de voir cet animal discret mais quelques traces peuvent trahir sa présence tels l'empreinte en forme de cœur de ses frêles sabots ou les troncs d'arbustes écorcés par le frottement des jeunes bois du brocard pour en ôter les derniers lambeaux de velours. Et parfois, c'est un aboiement sonore et guttural qui résonne dans le bois.


Crédit photo : Christophe Albert - PNE



Grimpereau des bois (B)

Le grimpereau des bois est un petit oiseau compact et agile. Son bec est long et recourbé, sa queue constituée de plumes raides. Ses longs doigts sont pourvus d'ongles acérés. Autant d'adaptations à l'exploration des écorces des mélèzes dans lesquelles il chasse insectes et autres araignées qui constituent son régime alimentaire tout au long de l'année.

Crédit photo : Mireille Coulon - PNE



Pouillot de Bonelli (C)

Ce petit passereau commun est rarement vu mais souvent entendu. Il est l'interprète d'un chant de quelques secondes, d'une dizaine de notes répétitives, qui devient rapidement identifiable, voire obsédant. Le mâle chante presque toute la journée d'avril à juin, puis seulement le matin en juillet. L'orage s'éloigne et les arbres s'égouttent, qu'il recommence déjà à chanter. Fin août, mâles et femelles partent pour les savanes arborées africaines, suivis par les jeunes de l'année.

Crédit photo : Mireille Coulon - PNE



Cincle plongeur (D)

Trapu, queue courte, bec effilé, le cincle plongeur est souvent perché au milieu du torrent, sur un bloc au ras de l'eau. Reconnaisable à sa tache blanche du menton à la poitrine et au reste de son plumage entre roux et gris ardoise, cet oiseau plonge dans les eaux glacées à la recherche de larves aquatiques qui constituent l'essentiel de son menu.

Crédit photo : Christophe Albert - PNE



Rhododendron (E)

Le rhododendron, arbrisseau aux fleurs d'un rose carmin très vif, est souvent escorté de myrtilles, d'aulnes verts et autres petits saules. Il est caractéristique de la zone de combat. Situé entre la limite de la forêt et les derniers arbres, cet espace de transition est particulièrement prisé par le tétras lyre pour nicher et se nourrir en toute sérénité.

Crédit photo : Mireille Coulon - PNE



Epéorus (F)

Ce bel insecte vole au ras de l'eau pour pondre des œufs qui se transformeront en larves aquatiques. Ces dernières vivront jusqu'à deux ans dans le ruisseau avant de se métamorphoser en un insecte parfait, l'imago qui, incapable de se nourrir, ne vivra que quelques jours mais assurera sa descendance.

Crédit photo : Christophe Albert - PNE



Petite tortue (G)

Cet animal, qui n'a rien d'un reptile « carapacé », arbore des atours plutôt flamboyants. Le dessus de ses ailes orange vif, incrustées d'ébène et ourlées de lunules bleues cernées de noir, compose sa parure. Précocement, la petite tortue est le premier papillon à fréquenter les fleurs à peine sorties de la neige sur les versants les mieux exposés des montagnes.

Crédit photo : Christophe Albert - PNE



✿ Vératre blanc (H)

Le vératre blanc est un végétal qui semble entièrement vert, mais on distingue ses fleurs d'un blanc verdâtre dès que l'on s'en approche. Ses grandes et larges feuilles alternées le long de la tige permettent de le différencier de la gentiane dont les feuilles sont opposées. Il est impératif pour les amateurs d'apéritifs « maison » de faire la différence car si les racines de la gentiane servent à faire un breuvage apprécié des montagnards, celles du vératre sont toxiques.

Crédit photo : Bernard Nicollet - PNE



✿ Mélèze (I)

C'est une forêt accueillante qui change de parure selon les saisons : d'un doux vert au printemps au roux d'or en automne, elle est gracile et dépouillée lorsque la neige recouvre la vallée. Toujours lumineux, le mélèze accueille troupeaux et randonneurs, tamise pour eux la lumière et encourage herbage et riche floraison.

Crédit photo : Christophe Albert - PNE



🦋 Apollon (J)

L'apollon est un grand papillon protégé, d'une blancheur translucide parsemée de taches noires avec quatre ocelles d'un rouge lumineux. Il a besoin de la chaleur du soleil pour voler. Qu'un nuage passe et il se pose sur un chardon ou quelque centauree dont il appréciera le nectar. Fermeture des milieux et hivers anormalement chauds ont entraîné sa disparition de certaines régions françaises. A défaut, il semble élire domicile dans les éboulis rebelles à tout boisement dense.

Crédit photo : Cyril Coursier - PNE



✿ Polystic en forme de lance (K)

Cette fougère élancée, raide et coriace, affectionne particulièrement les éboulis grossiers où elle prend pied dans les anfractuosités fraîches que les blocs et rochers entremêlés lui ménagent. Au Moyen Âge, elle était considérée comme une plante particulièrement bienfaisante pour l'homme. Capable de guérir toutes les affections, elle était également nantie d'un véritable caractère divin : là où elle pousse, la foudre et le tonnerre ne peuvent frapper, et le Diable lui-même est mis en déroute.

Crédit photo : Bernard Nicollet - PNE



✿ Gentiane ponctuée (L)

La gentiane ponctuée, tout comme sa grande sœur la gentiane jaune, se reconnaît à son port altier et à ses fleurs jaunes. Ces dernières présentent toutefois la différence d'être tachetées de marron et situées à l'aisselle des feuilles. Poussant par petits groupes, cette gentiane s'étend des Alpes aux Carpates et colonise les éboulis en compagnie de toutes les espèces amatrices de pierres et d'espace.

Crédit photo : Christophe Albert - PNE



🐦 Merle à plastron (M)

Il s'identifie facilement car, s'il endosse le plumage du merle noir, il s'en distingue par sa grosse bavette blanche sur la poitrine et des liserés clairs sur les plumes des ailes et du ventre. Ce merle de montagne, farouche, au vol rapide, habite les lisières des forêts de mélèzes, de pins sylvestres, d'épicéas et de pins cembro, de 1000 à 2500 m d'altitude.

Crédit photo : Mireille Coulon - PNE



L'abri Puiseux et le refuge de Provence (N)

A 2229 m d'altitude, une cavité naturelle, située sous un grand bloc rocheux, à environ 1 h 30 d'Ailefroide, est aménagée en 1875 par le Club Alpin Français. Ce dernier édifie deux ans plus tard sur le plateau du Clot de l'Homme (2700 m) le refuge de Provence, ainsi appelé en raison des troupeaux de la Crau qui pâturaient à l'époque sur ces hauteurs. Situé plus haut sur l'itinéraire du Pelvoux, il est beaucoup plus intéressant pour les alpinistes que l'abri Puiseux. Cependant, il ne sera pas épargné par les intempéries.

Crédit photo : Claire Gondre - PNE

Eboulis (O)

Pour le botaniste, les éboulis sont une mosaïque de milieux bien contrastés et finement enchevêtrés. Des plantes issues des milieux environnants se partagent ce territoire, profitant des moindres îlots d'humus. On distingue les éboulis grossiers, définis par leur stabilité, des éboulis fins qui sont mouvants en raison des éléments les plus petits (graviers, sables, limons).



Chamois (P)

Animal emblématique des Alpes, le chamois est en fait partout chez lui dans la montagne et notamment dans le vallon de Celse Nière. Il y est protégé depuis longtemps et ce, bien avant la création du Parc national des Écrins. Porteur de cornes noires et croches, ce proche cousin des lointaines antilopes est doté d'un odorat et d'une ouïe bien développés qui rendent son approche difficile. Chèvres et chevreaux aiment à se regrouper en hardes tandis que les boucs restent isolés jusqu'à la saison du rut qui a lieu en octobre-novembre.

Crédit photo : Christophe Albert - PNE



Orpin des infidèles (Q)

Il est des plantes qui se traînent à vos pieds et d'autres qui s'élèvent vers les cieux. L'orpin des infidèles fait partie des premières. Ses feuilles épaisses forment de petites rosettes éparses entre les blocs de rochers du grand éboulis sur lequel serpente le sentier. Ses nombreuses petites fleurs d'un rouge vineux sont rassemblées au sommet de la tige.

Crédit photo : PNE



Miramelle des frimas (R)

La miramelle des frimas fait partie des criquets les plus représentatifs de l'entomofaune alpine de haute altitude. C'est une espèce orophile dont l'habitat se situe de l'étage alpin jusqu'à la limite des névés. Sa couleur plus ou moins bariolée est très variable, mais son corps est toujours recouvert de poils, conditions météo obligent ! L'intérieur de ses pattes est rouge, ses élytres sont distinctement effilés à l'arrière.

Crédit photo : Blandine Delenatte - PNE

Les géographes, pionniers de l'alpinisme (S)

Le 30 juillet 1828, le capitaine Adrien Durand accompagné de deux chasseurs de chamois, Jacques-Etienne Mathéoud et Alexis Liothard, est le premier à gravir le Pelvoux. Il ne cherche pas à tirer gloire de ce qui est tout de même une première et un exploit : le capitaine Durand est en « mission » pour la science et l'armée. En août, il remontera pour construire un signal en vue d'un projet de réseau trigonométrique. Au début du 20^e siècle, Paul Helbronner, alpiniste géodésien auteur de la « *Description détaillée des Alpes françaises* », parcourra aussi ces territoires d'altitude pour des besoins de triangulation.



Le Lemercier en bois et le refuge du Pelvoux (T)

En 1891, 4 tonnes de bois sont acheminées par le train jusqu'à L'Argentière avant d'être transportées par voiture puis à dos de mulets jusqu'à l'ancien abri Puiseux. Les matériaux sont alors tirés par des hommes sur des traîneaux jusqu'à l'emplacement prévu. Utilisé durant 70 ans, ce refuge servira de débarras aux différents gardiens et comme logement pour leurs aides après 1962. En effet, durant l'été précédent, 145 tonnes de matériaux ont cette fois été hélicoptérées et ont permis la construction du refuge de Pelvoux. Il est inauguré le 15 juillet 1962 en présence de Maurice Herzog, alors haut-commissaire à la Jeunesse et aux Sports.

Crédit photo : Yves Baret - PNE



▲ Pelvoux (U)

Pelvoux concentre la quasi-totalité des plus hauts sommets des Ecrins (hormis la Meije) : le Pelvoux, l'Ailefroide, le Pic Sans Nom et bien sûr le Dôme et la Barre des Ecrins ! Cette situation lui a conféré, depuis fort longtemps, la réputation de destination majeure pour la pratique de l'alpinisme. Depuis, Pelvoux a conforté ce positionnement touristique avec la création de la station de ski (1982), l'équipement de la via ferrata, la pratique des sports d'eaux vives, un important réseau de sentiers.

Crédit photo : Ludovic et Marion Imberdis - PNE