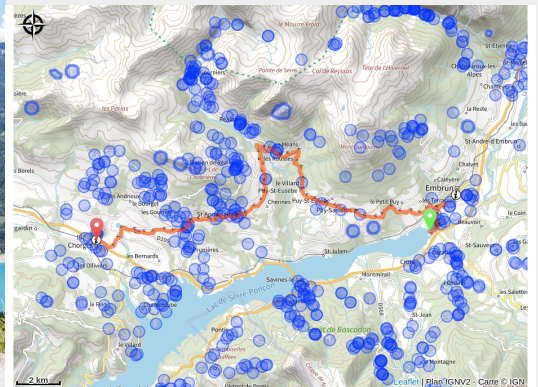


La Durance à Vélo étape 3, d'Embrun à Chorges

Parc national des Ecrins



(Kina Photo)



De Briançon à Avignon, La Durance à vélo suit le fil de la véloroute V862 sur 438 km, à travers quatre départements de la Région Sud. Depuis les paysages de haute montagne de la Haute-Durance jusqu'aux plaines agricoles, vergers et lavandes de Provence, l'itinéraire traverse des sites historiques majeurs, des espaces naturels riches en biodiversité et plusieurs pôles urbains accessibles. Dans les Hautes-Alpes, le parcours accompagne la Durance depuis les abords de Briançon, ville fortifiée classée à l'UNESCO, avant de rejoindre Embrun, le lac de Serre-Ponçon, Gap puis Sisteron. Gares et connexions

Infos pratiques

Pratique : Cyclo

Durée : 3 h

Longueur : 28.3 km

Dénivelé positif : 804 m

Difficulté : Moyen

Type : Etape

Thèmes : Lac et glacier, Point de vue, Sommet


jalonnent l'itinéraire, offrant des solutions adaptées aux cyclistes comme aux déplacements du quotidien. Pour plus d'informations et pour découvrir l'ensemble des étapes, consultez le site www.laduranceavelo.fr.

Là où l'impetueuse Durance s'écoulait autrefois, sa domestication par l'homme à durablement modifié le paysage, pour laisser place à une étendue d'eau, arborant de multiples reflets bleu azur. En prime, points de vue panoramiques, paysages de marnes grises, torrents et forêts de mélèzes se succèdent le long de ce parcours

Itinéraire

Départ : Embrun

Arrivée : Chorges

Balisage :  Sentier thématique

Communes : 1. Embrun

2. Puy-Sanières

3. Puy-Saint-Eusèbe

4. Réallon

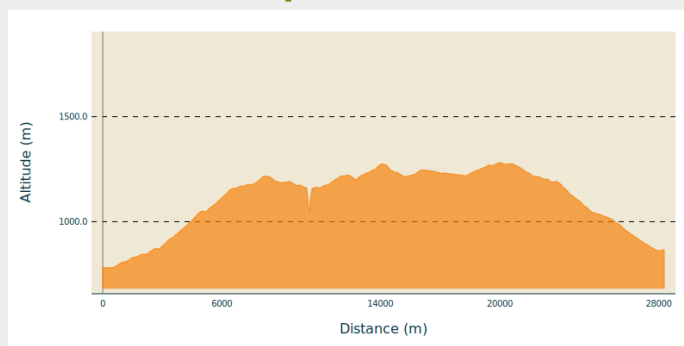
5. Savines-le-Lac

6. Saint-Apollinaire

7. Prunières

8. Chorges

Profil altimétrique



Altitude min 781 m Altitude max 1281 m

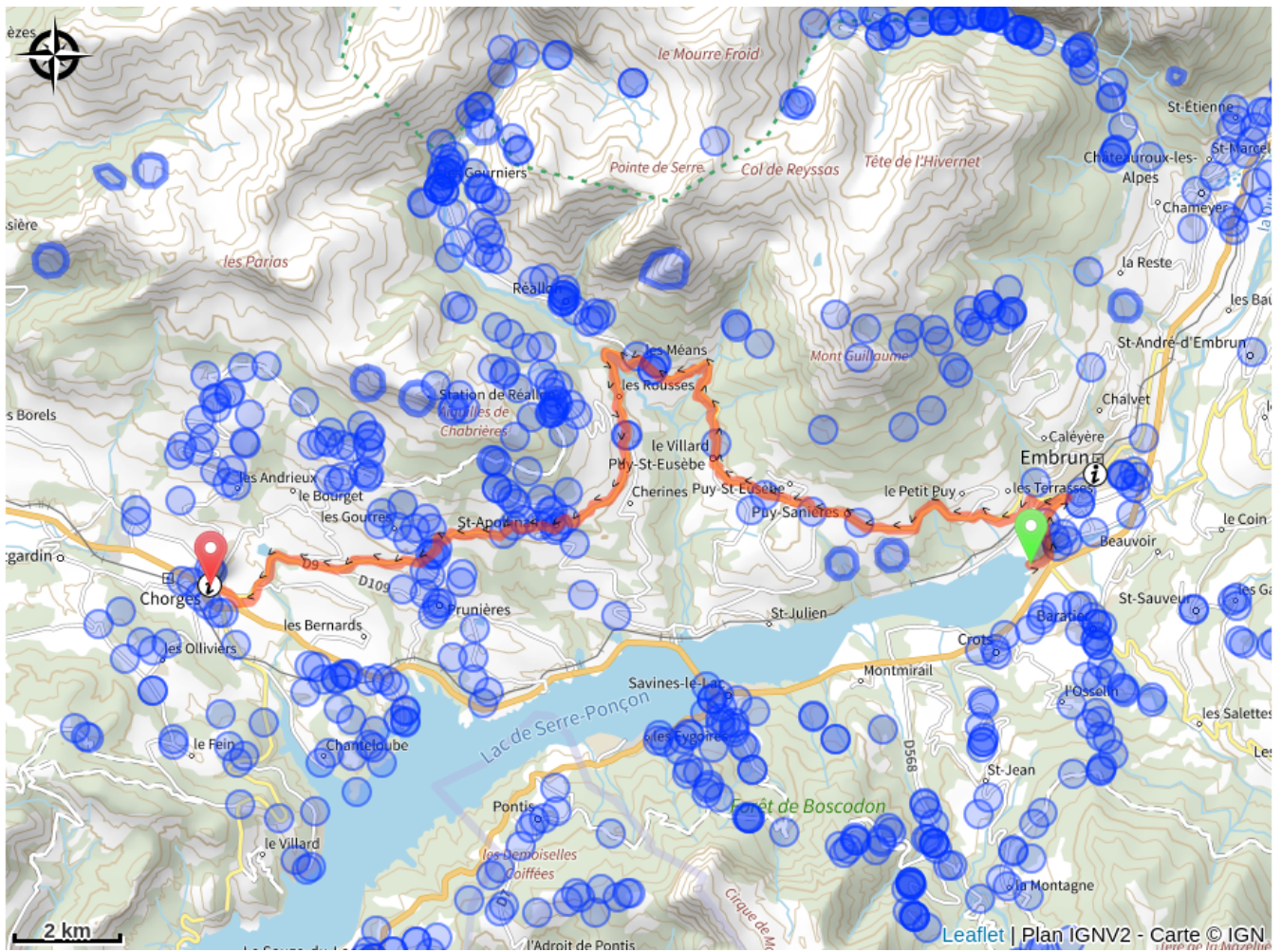
1) Du plan d'eau, se diriger vers le centre-ville d'Embrun puis, au rond-point, prendre à droite en suivant la direction "Hôpital -Urgences". Emprunter cette avenue (Alexandre Didier) durant 1 km et, au niveau d'un imposant mur en pierres, obliquer à droite. S'engager sur la D9 en direction de Puy-Sanières et, après un court échauffement, les choses sérieuses commencent avec une ascension de 6 km et de 7% de pente moyenne. Cette route permet d'avoir de beaux points de vue, tout en traversant des zones boisées et des paysages de marnes grises.

2) Dépasser enfin Puy-Sanières et se diriger maintenant vers Réallon, toujours sur la D9. La vue est bien dégagée et offre un joli point de vue sur le massif des Ecrins. Orgues, torrents et marnes se succèdent à l'envi dans un environnement où se mêlent feuillus et résineux. Dépasser ensuite Les Méans et, à la bifurcation suivante, descendre à gauche vers Savines-le-Lac (D9).

3) Dépasser les Rousses et, au rond-point, continuer en direction de Chorges (D9)

pour une belle descente en pente douce jusqu'au village de Saint-Apollinaire. Effectuer une courte pause au belvédère (très belle vue sur le lac de Serre-Ponçon) avant de poursuivre vers Chorges (D9). Faire 8 km de descente en prenant soin de maîtriser sa vitesse (on se laisse vite griser !) jusqu'au centre de Chorges.

Sur votre route...



Toutes les informations pratiques

Comment venir ?

Transports

Depuis Gap :

Réseau Zou! : Ligne 69 / Fréquence : 5 fois par jour

Plus d'infos : <https://zou.maregionsud.fr>

Parking conseillé

Parking du plan d'eau, Embrun

Zones de sensibilité environnementale

Le long de votre itinéraire, vous allez traverser des zones de sensibilité liées à la présence d'une espèce ou d'un milieu particulier. Dans ces zones, un comportement adapté permet de contribuer à leur préservation. Pour plus d'informations détaillées, des fiches spécifiques sont accessibles pour chaque zone.

Circaète Jean-le-Blanc

Période de sensibilité : Mars, Avril, Mai, Juin, Juillet, Août, Septembre

Contact : Parc National des Écrins
Julien Charron
julien.charron@ecrins-parcnational.fr

Nidification du Circaète-Jean-le-Blanc

Les pratiques qui peuvent avoir une interaction avec le Circaète-Jean-le-Blanc en période de nidification sont principalement les pratiques aériennes comme le vol libre ou le vol motorisé.

Merci d'essayer d'éviter la zone ou de rester à une distance minimale de 300m sol quand vous la survolez soit 1310m d'altitude !

Lieux de renseignement

Bureau d'Information Touristique de Chorges

Grand rue, 05230 Chorges
chorges@serreponcon-tourisme.com
Tel : 0492506425
<https://www.serreponcon.com>



Bureau d'Information Touristique Embrun

Place Général Dosse - BP 49, 05202 Embrun
embrun@serreponcon-tourisme.com
Tel : 0492437272
<https://www.serreponcon-tourisme.com/>



Source



Serre-Ponçon
<https://www.serreponcon.com>