

Parcours n°15 - Col de la Pousterle - VTTAE



Vallouise - Puy-Saint-Vincent



(Thibaut BLAIS)



Circuit facile (hormis le départ) entre prairies et forêts qui offre une vue panoramique à 360° sur les vallées et les sommets avoisinants.

Cette balade située au-dessus de la station de Puy Saint Vincent à plus de 1 700 m d'altitude, vous permet de contempler la vallée de la Vallouise et les sommets qui l'entourent, puis au pied du col de la Pousterle, d'offrir une vue panoramique sur la vallée du Fournel.

Infos pratiques

Pratique : VTTAE

Durée : 1 h

Longueur : 7.3 km

Dénivelé positif : 198 m

Difficulté : Très facile

Type : Aller-retour

Thèmes : Faune, Flore, Point de vue

Itinéraire

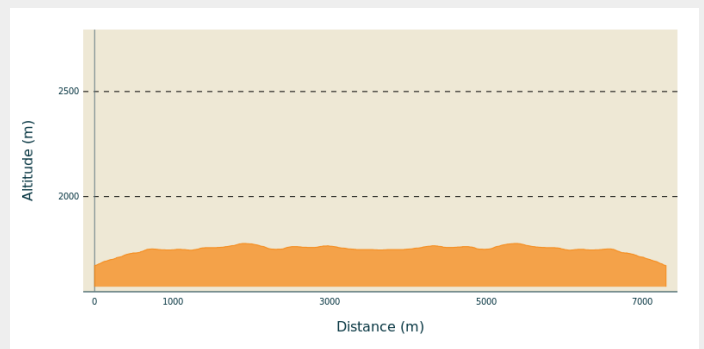
Départ : Bureau d'information Touristique, Puy Saint Vincent 1600

Arrivée : Bureau d'information Touristique, Puy Saint Vincent 1600

Balisage : ➤ VTT

Communes : 1. Puy-Saint-Vincent
2. Les Vigneaux
3. L'Argentière-la-Bessée

Profil altimétrique

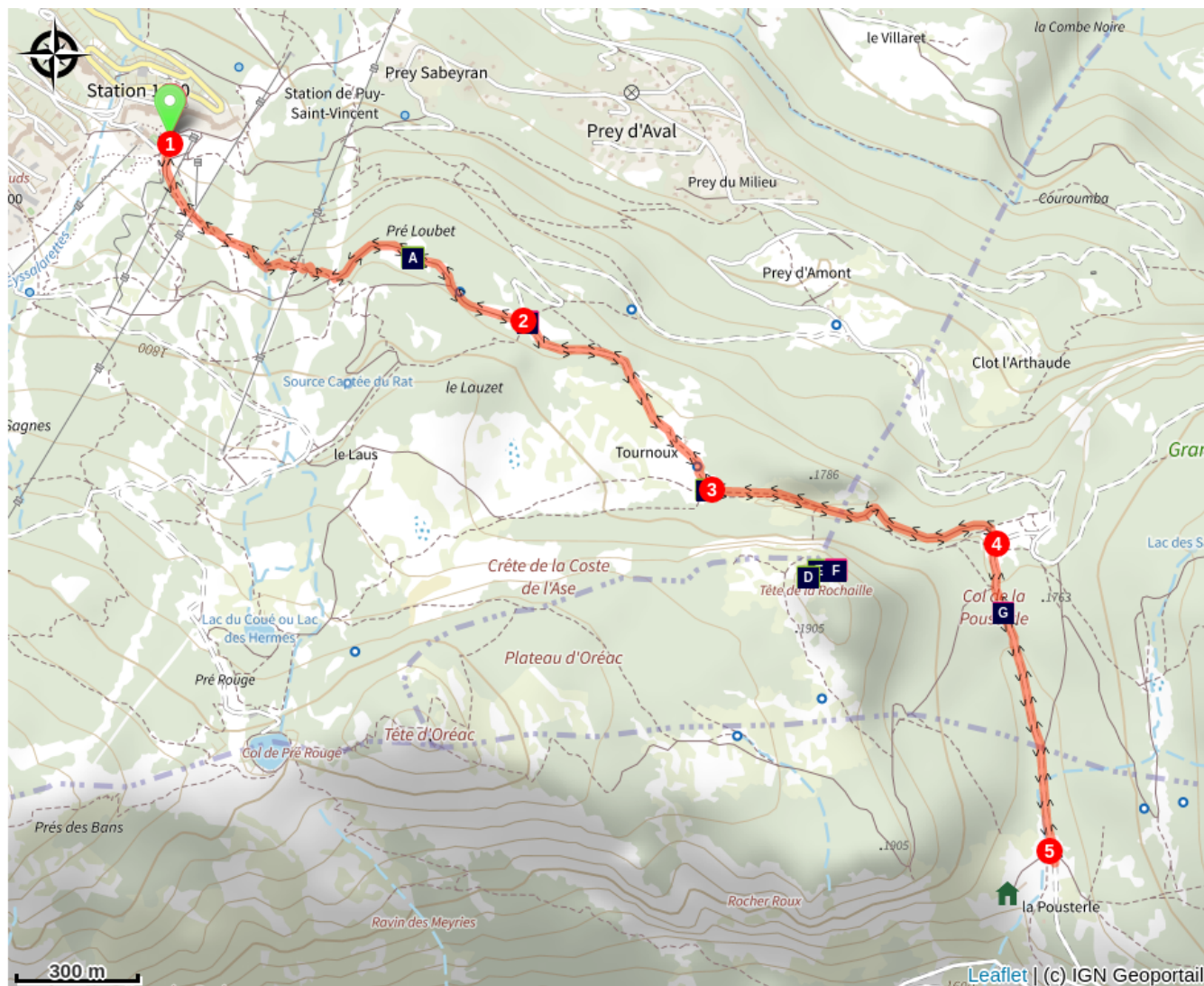


Altitude min 1672 m Altitude max 1778 m

Le départ du parcours s'effectue au Bureau d'information Touristique, Puy Saint Vincent 1600

1. Traverser la piste de luge d'été et prendre la piste forestière à flanc de montagne au dessus du pylone du télésiège de l'Escapade. Ensuite, effectuer une traversée des pistes de skis jusqu'à une piste forestière: passages techniques et peu roulants (poussette possible!)
2. Au carrefour des pistes, prendre à droite en direction des Tournoux.
3. Se diriger à gauche en direction du Plateau de la Pusterle.
4. Au Col de la Pusterle, prendre la piste de droite direction le Fournel.
5. Arrivé vers le refuge de la Pusterle, profiter du panorama avant de faire demi-tour et suivre le circuit dans le sens inverse jusqu'au le point de départ.

Sur votre chemin...



-  Le semi-apollo (A)
-  Le grand corbeau (C)
-  La gentiane jaune (E)
-  Le col de la Pusterle (G)
-  Tournoux (B)
-  Le pinson des arbres (D)
-  Le panorama (F)

Toutes les infos pratiques

Recommandations

Le départ peut être fait dans les deux sens, soit à la station de 1800 ou soit au Col de la Pusterle.

Avant de partir en VTT, il est impératif de consulter les périodes d'ouverture du parcours sur le site : <https://www.onpiste.com/explore/routes/col-de-la-pusterle-4547>

Attention : Ces informations sont données à titre indicatif. Il est de votre responsabilité de vérifier le bulletin météo et les conditions avant votre départ. L'Office de tourisme et le PNE ne pourront aucunement être portés responsables en cas d'accident. En cas de doutes, s'adresser à des professionnels : moniteurs ou loueurs de matériels.

Coordonnées des secours : Secours Montagne : 04 92 22 22 22 ou 112

Respecter le travail des agriculteurs, exploitants et propriétaires

Refermer toutes les clôtures

Rapporter tous ses déchets

Ne pas couper l'itinéraire à travers les prairies

Comment venir ?

Transports

Transports en commun >> <https://services-zou.maregionsud.fr/fr/>

Pensez au covoiturage >> www.blablacar.fr

Pour plus de renseignements, s'adresser au Bureau d'Information Touristique le plus proche du départ de la randonnée >> www.paysdesecrins.com

Accès routier

À 14,7 km de L'Argentière-la-Bessée, prendre la D994E, D4 et D804.

Parking conseillé

Parking vers la Résidence Le Parc Aux Étoiles à la station de 1800, Puy Saint Vincent

Zones de sensibilité environnementale

Le long de votre itinéraire, vous allez traverser des zones de sensibilité liées à la présence d'une espèce ou d'un milieu particulier. Dans ces zones, un comportement adapté permet de contribuer à leur préservation. Pour plus d'informations détaillées, des fiches spécifiques sont accessibles pour chaque zone.

Faucon pèlerin

Période de sensibilité : Février, Mars, Avril, Mai, Juin

Contact : Parc National des Écrins
Julien Charron
julien.charron@ecrins-parcnational.fr

Nidification du Faucon pèlerin.

Les pratiques qui peuvent avoir une interaction avec le Faucon pèlerin en période de nidification sont principalement le vol libre et les pratiques verticales ou en falaise, comme l'escalade ou l'alpinisme. Merci d'éviter cette zone !

En cas de survol merci de rester au-dessus de 2140m d'altitude à une distance de 300m sol.

Au site dit de Grand Bois, le couple de faucons a retrouvé son aire de prédilection dans le secteur "flamme de pierre" ; à éviter donc.

http://www.ecrins-parcnational.fr/actualite/amis-grimpeurs-attention-aux-pelerins-voies?fbclid=IwAR2Z8hX_38vpdW3mS499aRnY08jarhfm-5-eNV8K29k3WB3q3Ik2US_Alec

i Lieux de renseignement

Bureau d'Information Touristique de L'Argentière-La Bessée

23 Avenue de la République, 05120 L'Argentière-La Bessée

contact@paysdesecrins.com

Tel : +33(0)4 92 23 03 11

<https://www.paysdesecrins.com/>



Bureau d'Information Touristique de Puy Saint Vincent 1400

Les Alberts, 05290 Puy Saint Vincent 1400 m

contact@paysdesecrins.com

Tel : +33(0)4 92 23 35 80

<https://www.paysdesecrins.com/>



Bureau d'Information Touristique de Vallouise

Place de l'Eglise, 05340 Vallouise

contact@paysdesecrins.com

Tel : +33(0)4 92 23 36 12

<https://www.paysdesecrins.com/>



Maison du Parc de Vallouise

vallouise@ecrins-parcnational.fr

Tel : 04 92 23 58 08

<http://www.ecrins-parcnational.fr/>



Source



Pays des Ecrins

<https://www.paysdesecrins.com>

Sur votre chemin...



Le semi-apollon (A)

Blanc, presque translucide parfois, avec juste quelques taches noires, ce papillon, cousin du plus connu grand apollon, vit dans les clairières des bois frais où il trouve la plante sur laquelle la femelle pond et dont se nourrissent ses chenilles : la corydale. C'est un papillon montagnard.

Crédit photo : Gourreau Jean-Marie - Parc national des Écrins



Tournoux (B)

Le plateau de Tournoux est un petit paradis avec ses prairies fraîches, ses quelques chalets rénovés de pierre et de mélèze et sa vue sur la Tête d'aval, imposant sommet calcaire faisant partie du massif du Montbrison. Que ce soit en VTT, à pied ou en ski de fond en hiver, on a toujours envie d'y faire une petite pause !


Crédit photo : Jan Novak



Le grand corbeau (C)

Un croassement caverneux fait lever la tête (attention à ne pas tomber !). Un couple (formé pour la vie) de grands corbeaux niche par ici dans une falaise. Bien plus grand que ses cousins la corneille noire ou le corbeau freux, il peut se reconnaître grâce à sa queue plutôt en forme de losange. Persécuté, il a failli disparaître. Pourtant, c'est un oiseau omnivore mais surtout charognard qui fait un bon travail d'éboueur !

Crédit photo : Chevalier Robert - Parc national des Écrins



Le pinson des arbres (D)

Oiseau très commun, ce pinson vit aussi bien en forêt que dans les villages. Le mâle est plutôt dans les tons de rosé, avec une calotte gris bleu, la femelle plus terne dans les tons de gris vert. C'est un oiseau assez grégaire, hormis en période de reproduction et les oiseaux communiquent souvent entre eux par des « pink, pink ». Il est partiellement migrateur, les populations du nord de l'Europe viennent passer l'hiver en France et autres pays tempérés.

Crédit photo : Pascal Saulay



✿ La gentiane jaune (E)

Cette grande plante aux fleurs jaunes, commune dans les pâturages, est bien connue pour les propriétés toniques et apéritives de sa racine. Il ne faut cependant pas la confondre avec le vétrate blanc d'allure semblable avant la floraison mais très toxique. Les feuilles de la gentiane sont disposées de façon opposée par rapport à la tige alors que chez le vétrate elles sont alternes, c'est-à-dire échelonnées de part et d'autre de la tige.

Crédit photo : Coulon Mireille



◀ Le panorama (F)

Du sommet de la via ferrata, le panorama est vaste sur la vallée de Vallouise. On peut voir vers le nord ouest le sommet du Pelvoux et son glacier (quasi) somital et à sa gauche le Pic Sans Nom et L'Ailefroide. A sa droite, la langue terminale du Glacier Blanc.

Crédit photo : Maillet Thierry



◀ Le col de la Pusterle (G)

La pusterle, en occitan haut-alpin, c'est une petite porte (une poterne). Il vient du latin posterula qui signifie la porte de derrière. Ce toponyme désigne parfois un col, qui est une porte entre deux vallées en quelque sorte ! Les glaciers ont creusé cette porte où passait un bras entre le glacier qui occupait le vallon du Fournel et celui qui s'écoulait dans celle de Vallouise.

Crédit photo : Bertrand Bodin - Parc national des Écrins