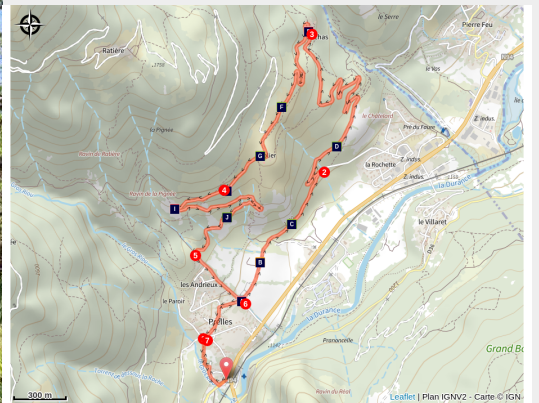


VTAE N°02 - Circuit de La Chapelle Saint-Ours

Saint-Martin-de-Queyrières



(Thibaut BLAIS)



Circuit facile sur petite route et piste forestière surplombant le verrou glaciaire de Rocher Baron.

Ce court itinéraire de niveau facile vous invite découvrir les hameaux de Saint-Martin-de-Queyrières, notamment celui le hameau de Sachas, avec sa chapelle et son cadran solaire. La descente jusqu'au hameau de Prelles vous permettra de rencontrer l'Oratoire Saint-Ours, l'un des patrons spirituels de la vallée d'Aoste.

Infos pratiques

Pratique : VTAE

Durée : 1 h

Longueur : 8.1 km

Dénivelé positif : 294 m

Difficulté : Très facile

Thèmes : Faune, Flore, Histoire et architecture

Itinéraire

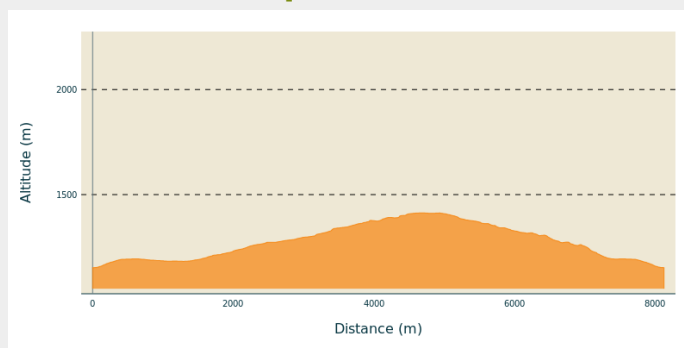
Départ : Parking de Prelles – Croisement D4-N94, Saint-Martin-de-Queyrières

Arrivée : Parking de Prelles – Croisement D4-N94, Saint-Martin-de-Queyrières

Balisage : ➤ VTT

Communes : 1. Saint-Martin-de-Queyrières

Profil altimétrique

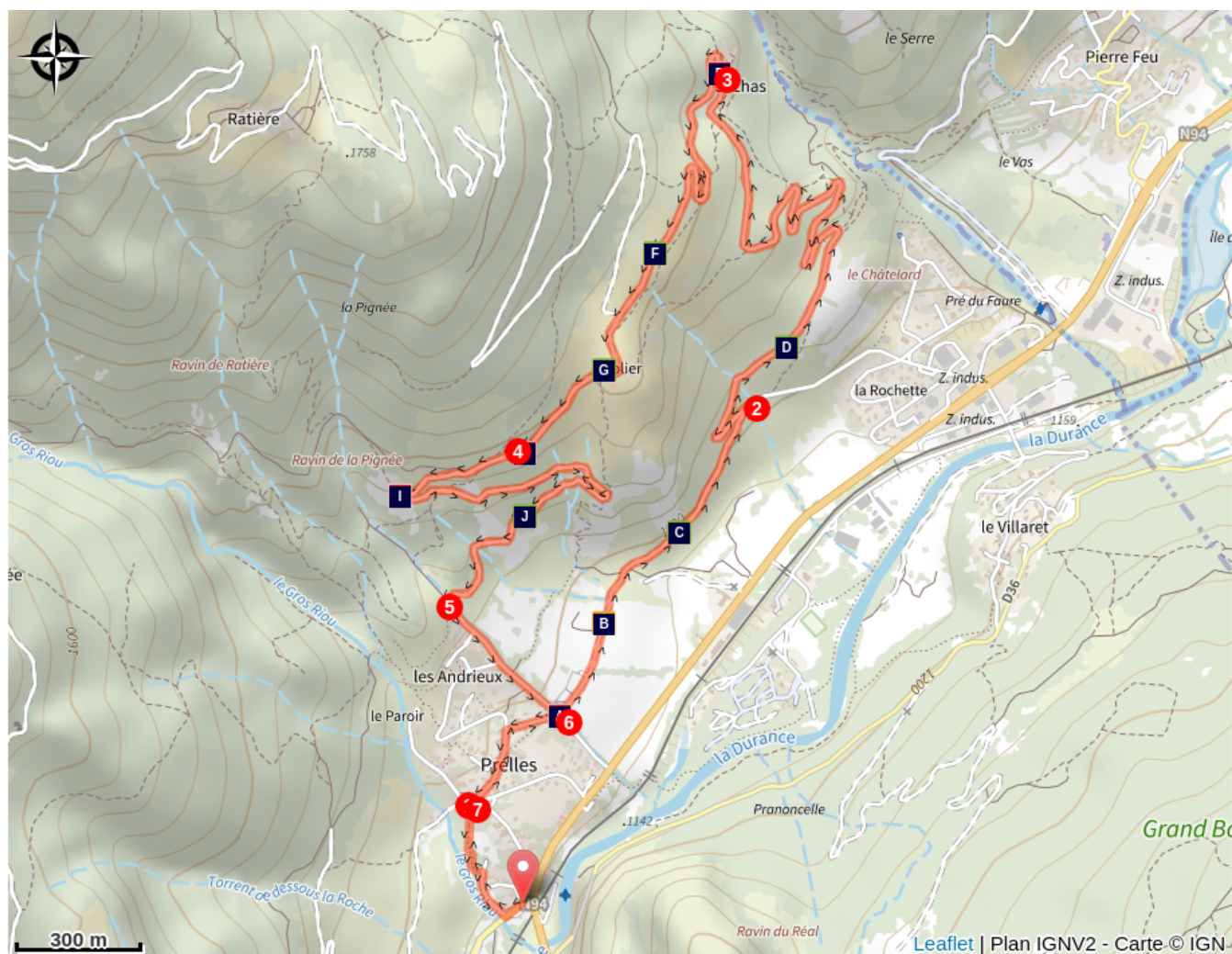







Altitude min 1153 m Altitude max 1414 m






Le départ s'effectue au niveau du Parking de Prelles – Croisement D4-N94, Saint-Martin-de-Queyrières, prendre la piste qui remonte le torrent.

1. Traverser le hameau de Prelles
2. Prendre la route à gauche qui monte jusqu'à Sachas
3. À l'entrée de Sachas, la route laisse place à une piste forestière sur laquelle il faut continuer l'ascension
4. Après l'Oratoire Saint-Ours, rester sur la piste principale qui descend jusqu'à Prelles
5. Au niveau du torrent, lorsque vous retrouvez une petite route, descendre en direction du hameau
6. Au croisement du cimetière prendre à droite et retraverser le hameau
7. A la fontaine prendre le petit chemin sur la gauche

Sur votre chemin...



-  La chapelle Saint-Jacques-de-Prelles (A)
-  Le pin sylvestre (C)
-  La chapelle Saint-Claude (E)
-  La mésange charbonnière (G)
-  Prelles (I)

-  La GR 653D (B)
-  L'érable champêtre (D)
-  Le renard roux (F)
-  L'oratoire Saint-Ours (H)
-  Le frêne commun (J)

Toutes les infos pratiques

Recommandations

Avant de partir en VTT, il est impératif de consulter les périodes d'ouverture du parcours sur le site : <https://www.onpiste.com/explore/routes/circuit-de-la-chapelle-saint-ours-4539>

Attention : Ces informations sont données à titre indicatif. Il est de votre responsabilité de vérifier le bulletin météo et les conditions avant votre départ. L'Office de tourisme et le PNE ne pourront aucunement être portés responsable en cas d'accident. En cas de doutes, s'adresser à des professionnels : moniteurs ou loueurs de matériels.

Coordonnées des secours : Secours Montagne : 112

Respecter le travail des agriculteurs, exploitants et propriétaires

Refermer toutes les clôtures

Rapporter tous ses déchets

Ne pas couper l'itinéraire à travers les prairies

Comment venir ?

Transports

Transports en commun >> <https://services-zou.maregionsud.fr/fr/>
Pensez au covoiturage >> www.blablacar.fr

Pour plus de renseignements, s'adresser au Bureau d'Information Touristique le plus proche du départ de la randonnée >> www.paysdesecrins.com

Accès routier

À 10 km de L'Argentière-La Bessée, prendre la N94.

Parking conseillé

Parking de Prelles – Croisement D4-N94, Saint-Martin-de-Queyrières

i Lieux de renseignement

Bureau d'Information Touristique de L'Argentière-La Bessée

23 Avenue de la République, 05120 L'Argentière-La Bessée

contact@paysdesecrins.com

Tel : +33(0)4 92 23 03 11

<https://www.paysdesecrins.com/>



Bureau d'Information Touristique de Puy Saint Vincent 1400

Les Alberts, 05290 Puy Saint Vincent 1400 m

contact@paysdesecrins.com

Tel : +33(0)4 92 23 35 80

<https://www.paysdesecrins.com/>



Bureau d'Information Touristique de Vallouise

Place de l'Eglise, 05340 Vallouise

contact@paysdesecrins.com

Tel : +33(0)4 92 23 36 12

<https://www.paysdesecrins.com/>



Maison du Parc de Vallouise

vallouise@ecrins-parcnational.fr

Tel : 04 92 23 58 08

<http://www.ecrins-parcnational.fr/>



Source



Pays des Ecrins

<https://www.paysdesecrins.com>

Sur votre chemin...



La chapelle Saint-Jacques-de-Prelles (A)

La chapelle Saint-Jacques-de-Prelles fut édifée au Moyen-Âge, en 1502, sur l'ancien chemin qui conduisait les pèlerins d'Italie à Saint-Jacques de Compostelle. Elle est surmontée d'une arcade-clocher, ornée dans sa partie supérieure d'arcatures à cintre brisé. De nombreuses peintures murales marquant l'histoire habillent l'intérieur de la chapelle, datant sans doute du milieu du XV^{ème} siècle et restaurées en 1955. Cette chapelle a été classée Monument Historique en 1906 et recèle d'objets inscrits Monument historique comme la cloche datant de 1639 ou le ciboire argent, or et laiton du XVIII^{ème} siècle.

Crédit photo : Office de tourisme du Pays des Écrins



La GR 653D (B)

La GR 653D est la Via Domitia. Elle correspond au second itinéraire du pèlerinage de Saint-Jacques-de-Compostelle. Cette Grande Randonnée suit le tracé de la voie Domitienne, ancienne voie romaine construite à partir de 118 avant J.-C. Elle permet de relier l'Italie à la péninsule Ibérique en traversant la Gaule narbonnaise. Il faut compter 20 jours pour parcourir ses 459 km de sentiers.

Crédit photo : Office de tourisme du Pays des Écrins



Le pin sylvestre (C)

En bordure de la piste, on peut observer un gros bosquet de pin sylvestre. Ce résineux se reconnaît grâce à la belle teinte saumonée de ses branches et de la partie supérieure de son tronc. Ses aiguilles courtes vert bleuté sont groupées par deux. Ne craignant ni le froid ni la sécheresse estivale, il est parfaitement adapté au climat semi continental des vallées intra-alpines.

Crédit photo : Parc national des Écrins



✿ L'érable champêtre (D)

C'est le plus petit arbre de la famille des érables forestiers, avec une hauteur de 8 à 15 m. Il peut vivre jusqu'à 150 ans. Ses feuilles à cinq lobes arrondis et ses samares dont les ailes indiquent des directions opposées. Il n'est pas exigeant par rapport à l'humidité du sol et supporte le froid et la sécheresse. C'est également une excellente plante mellifère qui peut être valorisée par la proximité d'un rucher.

Crédit photo : Nicollet Bernard - Parc national des Écrins



🏠 La chapelle Saint-Claude (E)

La chapelle Saint-Claude a été bâtie au lieu-dit de Sachas à 1 350 m, au nord-est de Prelles, en limite de la commune de Puy-Saint-André. Elle est datée limite XVIIIème et XIXème siècles et figure sur le cadastre napoléonien. C'est un édifice de plan allongé au chevet plat et à un seul vaisseau, constitué de deux travées voûtées d'arêtes. Le pignon antérieur est surmonté d'un campanile en bois couvert d'un toit en pavillon. Elle est reprise à l'Inventaire général du patrimoine culturel.

Crédit photo : Nicollet Bernard - Parc national des Écrins



🦊 Le renard roux (F)

Sa silhouette est caractéristique d'un canidé. Il est très facile de le reconnaître avec sa queue longue et touffue mais aussi son museau allongé et ses oreilles grandes et pointues avec les extrémités noires. Ainsi, on ne peut pas le confondre avec une autre espèce en France. Son nom est simplement dû à la couleur de son pelage à dominante rousse. Cette espèce est ubiquiste ; en effet, il fréquente des habitats très variés du fait de son régime alimentaire. Ainsi, on peut le retrouver sur une grande partie du territoire.

Crédit photo : Coulon Mireille - Parc national des Écrins



La mésange charbonnière (G)

La mésange charbonnière est l'une des plus grandes de la famille. Elle est facilement reconnaissable grâce à son ventre jaune à bande médiane noire, sa tête noir brillant et ses joues blanches. Elle a un répertoire assez riche de chants tous très agréables et charmants, notamment avec son « *pinc-pinc* » de pinson, son « *ti tuui* » bavard, et son « *si yutti yutti* » joyeux. Elle est présente sur une grande partie du territoire sur toutes sortes de zones pourvues d'arbres, de la taïga reculée aux jardins.

Crédit photo : Saulay Pascal - Parc national des Écrins



L'oratoire Saint-Ours (H)

Cet oratoire érigé dans le hameau de Prelles à 1 400 m, surplombe et observe la vallée de la Durance. Il ressemble à une petite niche rectangulaire fermée par une porte en bois vitrée, abritant une statue de la Vierge et une croix métallique. Mais qui est Saint-Ours ? Il s'agit d'un moine né en Irlande et venu dans notre région, où son évangelisation marqua grandement la population en aidant les pauvres.

Crédit photo : Office de tourisme du Pays des Écrins



Prelles (I)

On peut admirer Prelles, le hameau de la commune de Saint-Martin-de-Queyrières situé sur la rive droite de la Durance. C'est une ancienne zone de prés comme le rappelle son nom. Il était rattaché au bourg par l'antique Pont Roux qui fut détruit par la résistance durant la dernière guerre et remplacé par un nouveau pont. C'est l'un des plus importants hameaux de la commune qui se découpe en plusieurs quartiers et abrite de nombreux bâtis marquant l'histoire du Pays.

Crédit photo : Office de tourisme du Pays des Écrins



Le frêne commun (J)

C'est l'un des arbres le plus commun, pourvu que le sol soit un peu frais. Il se caractérise par ses feuilles pennées, c'est-à-dire composées de plusieurs segments et en hiver se reconnaît par ses gros bourgeons noirs. Le frêne avait une grande importance dans la vie d'autrefois : son feuillage était utilisé pour nourrir le bétail et son bois pour la réalisation de nombreux objets tels que des manches outils.

Crédit photo : Marie-Geneviève Nicolas - Parc national des Écrins