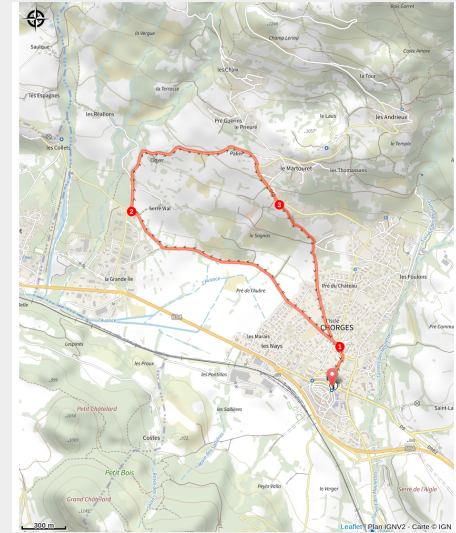


Le Pré de l'Aubre

Chorges



(Serre-Ponçon)



Itinéraire facile, en versant sud, qui peut se pratiquer en toutes saisons et qui change rapidement d'ambiance, tantôt route bordant les champs de la commune, tantôt sentier empiéré.

Randonnée familiale par excellence, laissez-vous tenter par un parcours découverte rapide des environs de Chorges. Il permet de prendre de la hauteur sur Chorges, mais également d'apprécier la quiétude des alentours, avec en prime, un panorama sur les sommets environnants.

Infos pratiques

Pratique : A pied

Durée : 1 h 30

Longueur : 5.4 km



Dénivelé positif : 170 m

Difficulté : Très facile

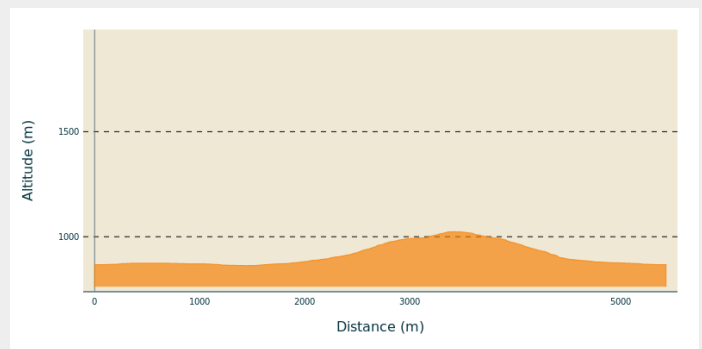
Type : Boucle

Thèmes : Pastoralisme, Point de vue, Sommet

Itinéraire

Départ : Office de Tourisme de Chorges
Arrivée : Office de Tourisme de Chorges
Balisage :  GRP  PR
Communes : 1. Chorges

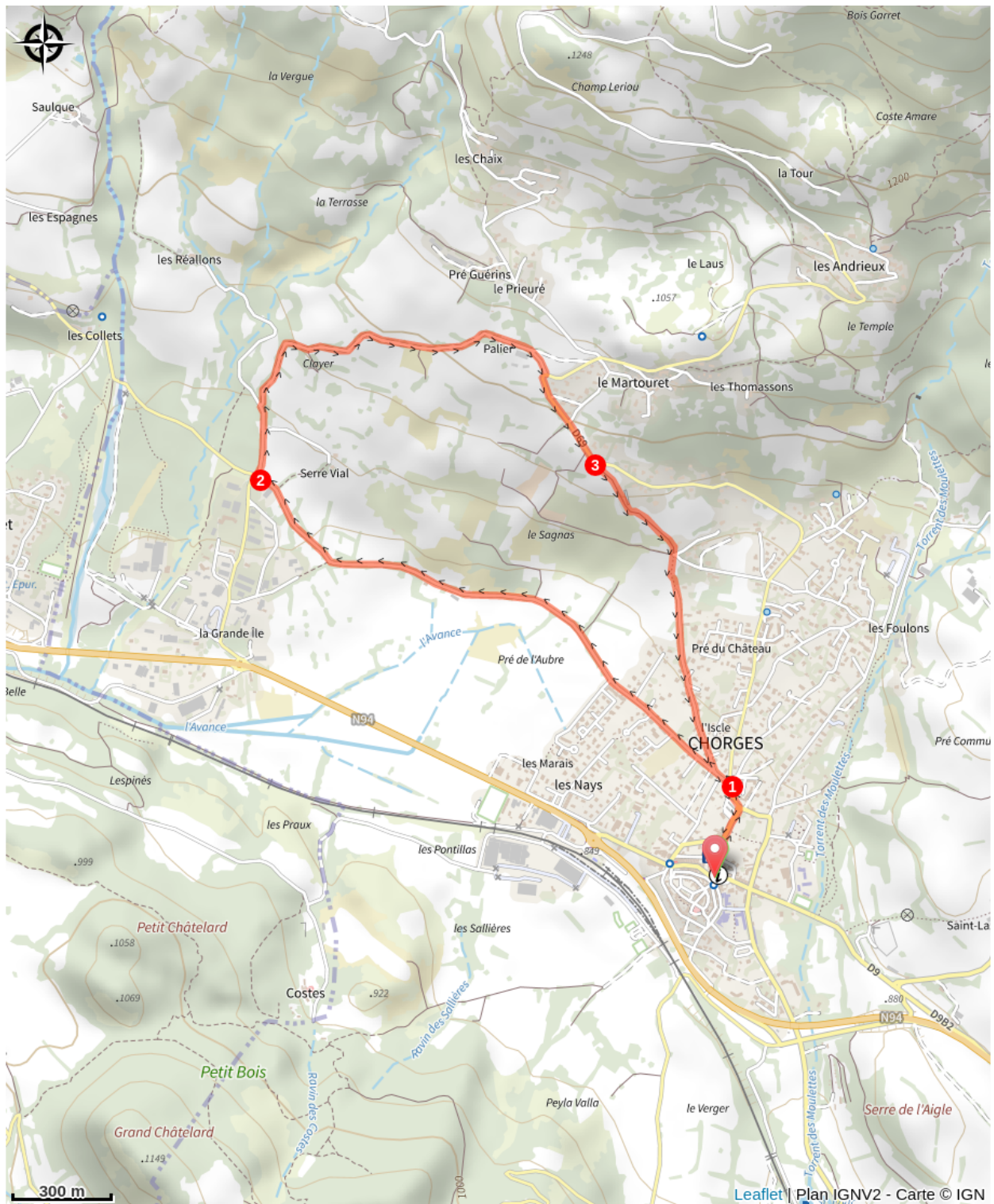
Profil altimétrique



Altitude min 863 m Altitude max 1025 m

- 1) Depuis l'office de tourisme, emprunter la rue des Eguières, jusqu'à la place du Grand Logis. Prendre à gauche suivre la route du Pré de l'Aubre sur environ 2 km, jusqu'à un carrefour de 4 routes.
- 2) Prendre alors à droite sur 250 m, (laisser à votre droite le premier chemin), prendre le second qui s'élève dans la pente (table de lecture à l'entrée du chemin). Peu à peu, le panorama se dégage sur Chorges et le Lac de Serre-Ponçon. 800m plus loin, passer à gauche d'une maison à porche. C'est ici le point culminant de cette balade (1024m).
- 3) Suivre maintenant le chemin descendant, pour rejoindre la route qu'il faut suivre à la descente sur 300m. Attention, emprunter à droite un chemin qui longe des vignes, des prés et se dirige tout droit sur votre point de départ par la rue du Pré du Château.

Sur votre chemin...



Toutes les infos pratiques

Recommandations

Profiter des fontaines de Chorges (une se situe en face de l'office de tourisme) pour remplir vos gourdes avant de partir

Attention ce parcours comporte des sections de route. Restez bien attentifs et marchez dans le sens opposé de la circulation.



Matériel

Un matériel adéquat est nécessaire pour profiter pleinement des itinéraires. Voici une liste non exhaustive :

- De bonnes chaussures de randonnée (fermées).
- Protection solaire (Lunettes, casquette/chapeau, crème solaire)
- De l'eau en quantité
- Des vêtements adaptés à la météo
- De quoi s'orienter (cartes IGN, GPS, rando.serreponcon.com)

Comment venir ?

Transports

Transports en commun : ccserreponcon.com

Accès routier

Suivre la N94 depuis Gap ou Embrun jusqu'à Chorges en restant sur la route principale puis rejoindre, soit le parking de la gare de Chorges ou continuer en direction du centre-ville pour se garer au Parking Jallut ou celui du Grand Logis.

Parking conseillé

Parking Jallut, Chorges

Lieux de renseignement

Bureau d'Information Touristique de Chorges

Grand rue, 05230 Chorges

chorges@serreponcon-tourisme.com

Tel : 0492506425

<https://www.serreponcon.com>



Source



Serre-Ponçon

<https://www.serreponcon.com>