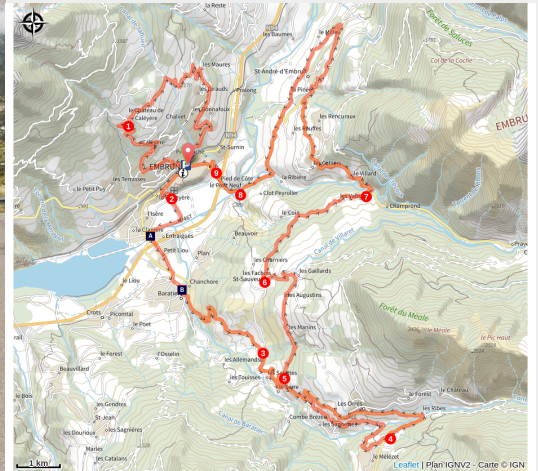


Les balcons d'Embrun

Embrunais



(Clémence DEBENATH)



D'un versant à l'autre de la Durance, ce parcours permet de découvrir les plus beaux points de vue autour d'Embrun.

Au pied du Mont-Guillaume ce parcours vous permettra d'accéder à Caléryère et son panorama exceptionnel sur les différentes vallées de l'Embrunais avant de passer de l'autre côté de la Durance et monter jusqu'à la station des Orres et ses forêts de mélèzes à perte de vue.

Infos pratiques

Pratique : Cyclo

Durée : 4 h

Longueur : 54.8 km

Dénivelé positif : 1616 m

Difficulté : Moyen

Type : Boucle

Thèmes : Histoire et architecture, Lac et glacier, Point de vue

Itinéraire

Départ : Parking de la Gare, Embrun

Arrivée : Parking de la Gare, Embrun

Communes : 1. Embrun

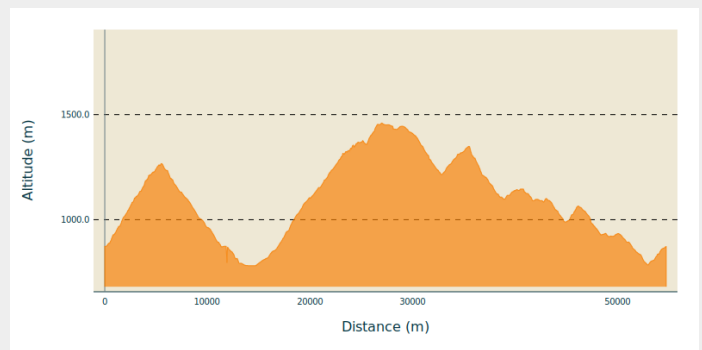
2. Baratier

3. Saint-Sauveur

4. Les Orres

5. Saint-André-d'Embrun

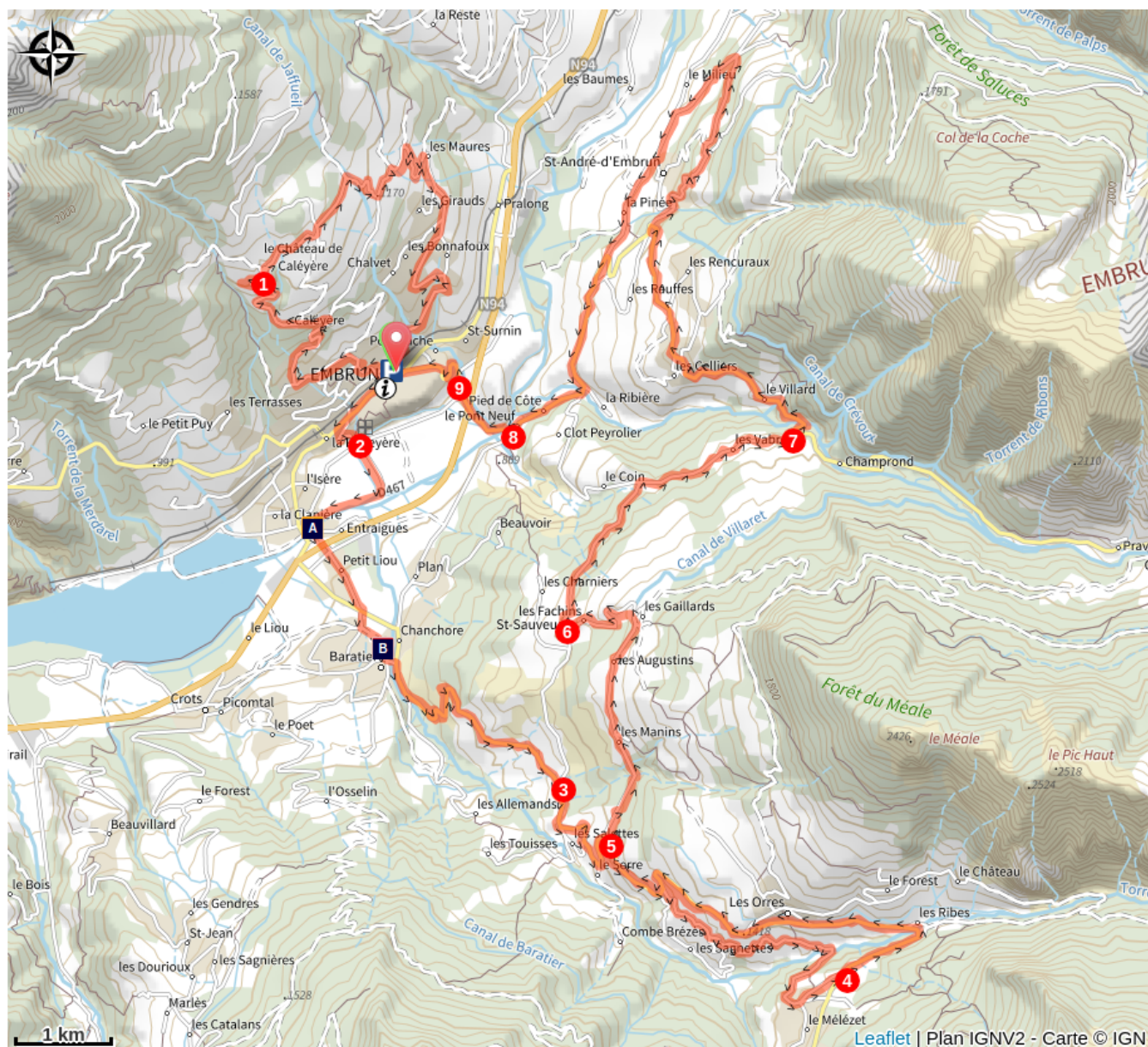
Profil altimétrique



Altitude min 781 m Altitude max 1460 m

1. De la gare d'Embrun, prendre à droite et passer au-dessus de la voie ferrée. Emprunter la "Route de Caléryère" qui va très vite prendre de l'altitude. L'ascension dure près de 5 km, avant de rejoindre le Château de Caléryère. Peu après, vous pourrez profiter d'un moment de relache mais aussi d'une très belle vue sur le lac de Serre-Ponçon, les sommets environnants et les différentes vallées.
2. Poursuivre sur une petite route puis descendre en direction d'Embrun, en ayant traversé le hameau des Barthelons, celui des Maures ainsi que d'autres zones résidentielles. Longer ensuite la voie ferrée puis la franchir au passage à niveau, puis prendre à droite. Continuer sur 600m avant de tourner à gauche et quitter la D994h. Poursuivre sur cette route jusqu'à bifurquer à gauche, puis immédiatement à droite pour rejoindre la route de la digue.
3. Longer la rivière en partant à droite, tout en observant la citadelle d'Embrun. Atteindre une passerelle et passer au-dessus de la Durance. Suivre la piste cyclable en direction de Baratier (court passage sous la N94) et filer vers un rond-point. Prendre la troisième sortie en direction des Orres (D40) et grimper durant 8 km avant d'arriver à une intersection.
4. De là, prendre la voie goudronnée qui part à droite vers le Pont (D540). Rejoindre le Mélézet puis atteindre une route départementale bien plus large (D40).
5. Poursuivre cet itinéraire en partant à gauche, dépasser un virage en épi puis descendre durant 5 km.
6. Peu après le hameau de Rabast (pancarte proche d'un arrêt de bus), au début d'une courbe, rester attentif afin de virer à droite en direction des Gaillards. Rejoindre ensuite l'église de Saint-Sauveur et y effectuer un petit arrêt afin d'observer la panorama, que l'on qualifiera de grandiose.
7. Poursuivre vers Crévoux durant 4 km et rejoindre la D39 au niveau d'un virage en épi.
8. Prendre ensuite la direction de Saint-André-d'Embrun et, 1 km avant le village (sur la D139), opter pour la petite route qui monte à droite vers les Lagiers. Continuer sur 2 km, jusqu'à un virage en épi, puis descendre à gauche vers la D994d. Suivre la direction d'Embrun, faire 4 km et, au STOP, prendre à droite. Enjamber la Durance en empruntant un pont métallique (plancher bois) vers la citadelle d'Embrun.
9. Rejoindre enfin, par une toute dernière côte, le point de départ.

Sur votre route...



Passerelle sur la Durance (A)



Eglise St Chaffrey (B)

Toutes les informations pratiques

Recommandations

- Respecter le sens de circulation des parcours.
- Respecter les autres usagers de la route.
- Le port du casque est obligatoire
- N'hésitez pas à consulter info route 05 avant de partir

Comment venir ?

Transports

Depuis **Gap** :

- Réseau Zou! : Ligne 69 / Fréquence : 5 fois par jour

Depuis **Briançon**

- Réseau Zou! : Ligne 69 / Fréquence : Toutes les 4h

Plus d'infos : <https://zou.maregionsud.fr>

- SNCF bus

Plus d'infos : <https://www.sncf-connect.com>

Accès routier

Suivre la N94 de Gap ou de Briançon en direction d'Embrun puis le centre-ville et la gare.

Parking conseillé

Parking de la Gare, Embrun

Zones de sensibilité environnementale

Le long de votre itinéraire, vous allez traverser des zones de sensibilité liées à la présence d'une espèce ou d'un milieu particulier. Dans ces zones, un comportement adapté permet de contribuer à leur préservation. Pour plus d'informations détaillées, des fiches spécifiques sont accessibles pour chaque zone.

Circaète Jean-le-Blanc

Période de sensibilité : Mars, Avril, Mai, Juin, Juillet, Août, Septembre

Contact : Parc National des Écrins
Julien Charron
julien.charron@ecrins-parcnational.fr

Nidification du Circaète-Jean-le-Blanc

Les pratiques qui peuvent avoir une interaction avec le Circaète-Jean-le-Blanc en période de nidification sont principalement les pratiques aériennes comme le vol libre ou le vol motorisé.

Merci d'essayer d'éviter la zone ou de rester à une distance minimale de 300m sol quand vous la survolez soit 1470m d'altitude !

Lieux de renseignement

Bureau d'Information Touristique Embrun

Place Général Dosse - BP 49, 05202
Embrun

embrun@serreponcon-tourisme.com
Tel : 0492437272
<https://www.serreponcon-tourisme.com/>



Source



Serre-Ponçon

<https://www.serreponcon.com>

Sur votre route...



Passerelle sur la Durance (A)

Cette passerelle achevée en 2019 permet de relier la commune d'Embrun aux communes de Crots et Baratier. Bien que récente, elle témoigne en réalité d'une longue histoire. Elle se situe à l'emplacement exact du pont provisoire qui remplaça à partir de 1953 le pont routier de la Clapière, détruit durant la Seconde Guerre mondiale par des résistants de l'Embrunais, après qu'un bombardement américain ait échoué à le faire. L'objectif était d'empêcher les forces allemandes d'acheminer des renforts vers Gap dont la libération était imminente. Si le pont avait résisté aux bombes américaines, plusieurs morts furent à déplorer et un panneau explicatif sur la passerelle leur rend aujourd'hui hommage.

Crédit : etienne.charles



Eglise St Chaffrey (B)

Cet édifice date du XV^{ème} siècle. Comme beaucoup d'églises sur le territoire, elle a subi de nombreux pillages et fût incendiée par les troupes du duc de Savoie en 1692. L'église a été entièrement restaurée. Dans le Cadran solaire ajouté en 1992 figure la devise de la famille baratier : « Pauvre mais fiers, et bon cœur » ainsi que l'écu de la famille.

Crédit : Amélie Vallier