Le col Lebraut

Ascension du col Lebraut (Clémence DEBENATH)

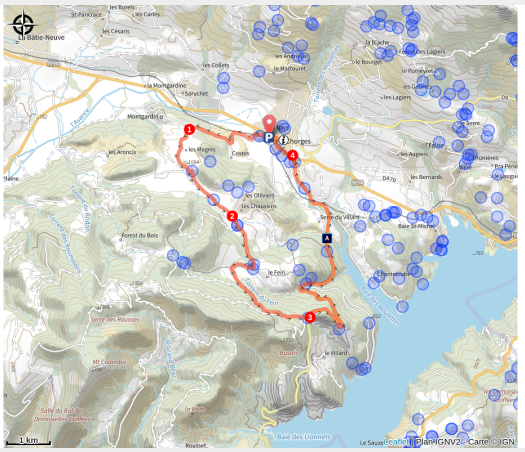

En 2017, lors de la 19ème étape, le col Lebraut fut le témoin du passage du Tour de France. À vous désormais de partir à l'ascension de celui-ci !

Point de bascule entre le Gapençais et la vallée de la Durance, le col Lebraut est un véritable belvédère sur le lac de Serre-Ponçon. Par un enchaînement de petites routes aussi discrètes que panoramiques, l’itinéraire emprunté vous permettra d’apprécier le territoire à sa juste valeur. Préparez-vous toutefois à vous dépasser pour venir à bout des difficultés de ce parcours. La satisfaction n’en sera que plus grande !

Infos pratiques

Pratique : Cyclo

Durée : 2 h

Longueur : 18.2 km

Dénivelé positif : 441 m

Difficulté : Facile

Type : Boucle

Thèmes : Lac et glacier, Sommet

Itinéraire

Départ : Parking de la gare, Chorges
Arrivée : Parking de la gare, Chorges
Communes : 1. Chorges
2. Montgardin
3. Rousset

Profil altimétrique

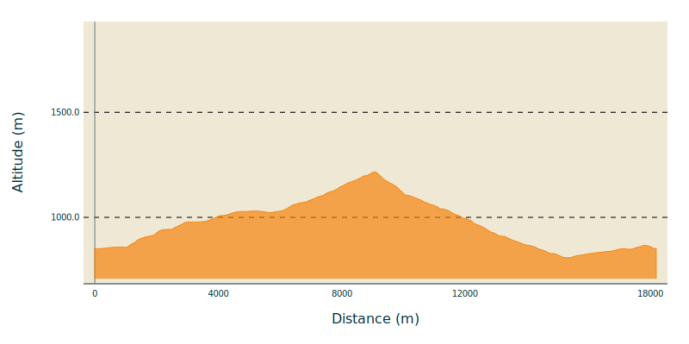

Altitude min 808 m Altitude max 1217 m

1. Depuis la gare de Chorges, longer la voie ferrée puis la franchir, en direction de Montgardin. La route s’élève lentement et on aperçoit le hameau de Montgardin. Au croisement, bifurquer à gauche et suivre la route qui mène à Champ Peyron.
2. Continuer sur la route principale et traverser les Jacques et son plateau bien dégagé, avec une très belle vue sur différents massifs. Au croisement suivant, prendre à droite et se diriger vers le hameau du Fein. La pente s’accentue au fur et à mesure que l’on se rapproche de la forêt.
3. Effectuer maintenant une traversée en sous-bois, sur un revêtement parfois délicat, puis rejoindre la D3 au niveau du col Lebraut (effectuer un rapide aller-retour pour admirer la vue sur le lac et les montagnes avoisinantes).
4. Descendre maintenant vers Chorges en profitant du paysage. Passer sous la N94 et, 200 m après, bifurquer à gauche pour retourner au parking de la gare.

Sur votre route...

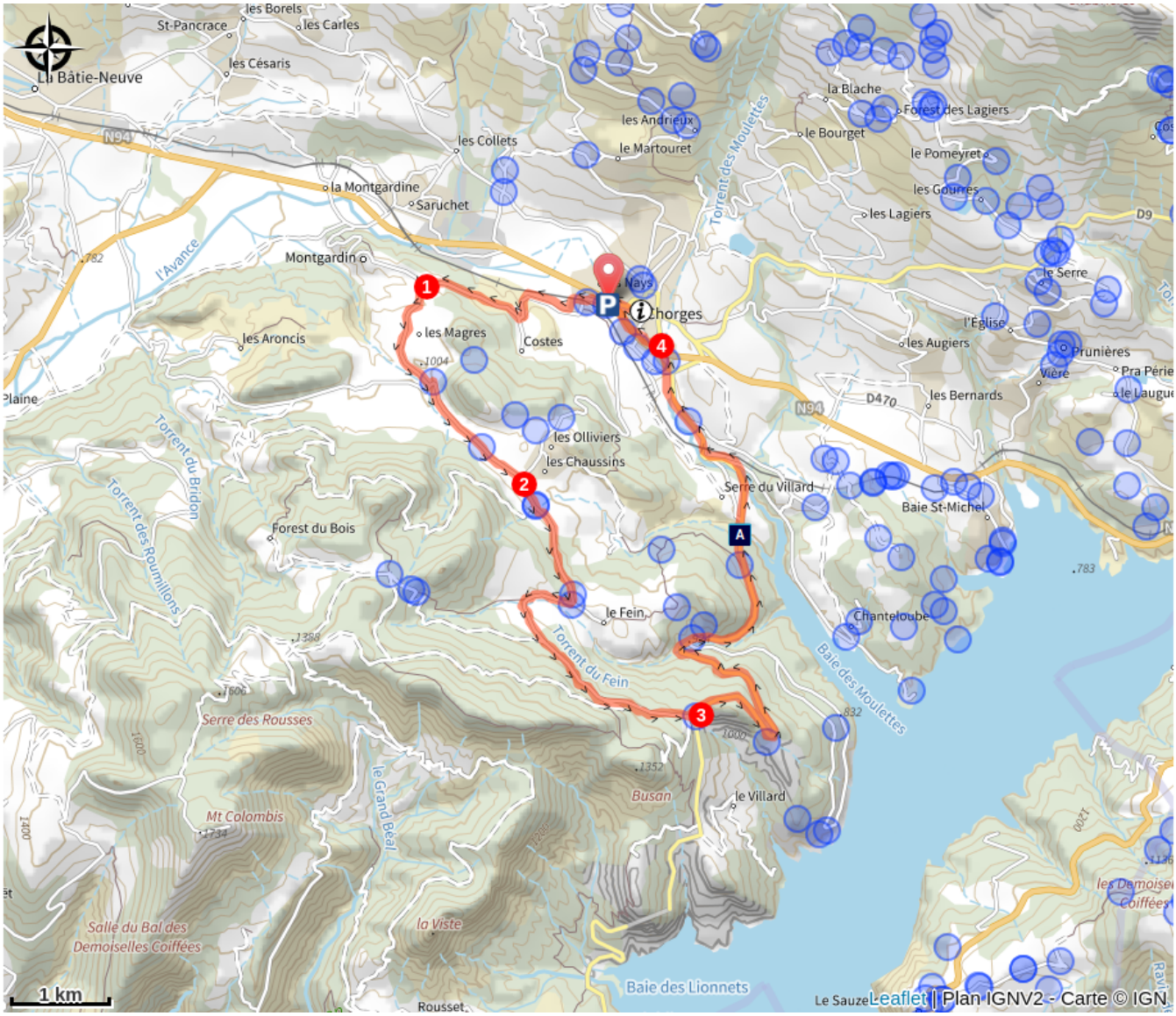

Torrent d'Addos (A)

Toutes les informations pratiques

⚠ Recommandations

- Respecter le sens de circulation des parcours.
- Respecter les autres usagers de la route.
- Le port du casque est obligatoire
- N’hésitez pas à consulter info route 05 avant de partir

Comment venir ?

Transports

Depuis **Gap** :

- Réseau Zou! : Ligne 69 / Fréquence : Toutes les 4h

Ligne 530 / Fréquence 2 fois par jour

Depuis **Embrun** :

- Réseau Zou! : Ligne 69 / Fréquence : Toutes les 4h

Plus d'infos : https://zou.maregionsud.fr

SNCF : TER

Plus d'infos : https://www.sncf-connect.com

Accès routier

Suivre la N94 depuis Gap ou Embrun en direction de Briançon puis Châteauroux-les-Alpes.

Parking conseillé

Parking de la Gare, Chorges.

Lieux de renseignement

Bureau d'Information Touristique de Chorges
Grand rue, 05230 Chorges

chorges@serreponcon-tourisme.com
Tel : 0492506425
https://www.serreponcon.com

Source

Serre-Ponçon

https://www.serreponcon.com

Sur votre route...

Torrent d'Addos (A)

Le Torrent d'Addos fait une longueur de 4km. Un torrent est un cours d'eau naturel situé en montagne. Le regime torrentiel se caractérise par une forte pente, une grande vitesse d'écoulement et donc un cours d'eau turbulent et qui produit une forte érosion. Il est défini aussi par de fortes variations de débits en fonction des précipitations. Sur ce torrent comme sur beaucoup d'autres, de nombreux seuils (petits barrages) ont été aménagés afin de diminuer la vitesse de l’eau et de limiter l'impact des crues.

Attribution : Amélie Vallier