Les balcons de Chorges

(KinaPhoto)

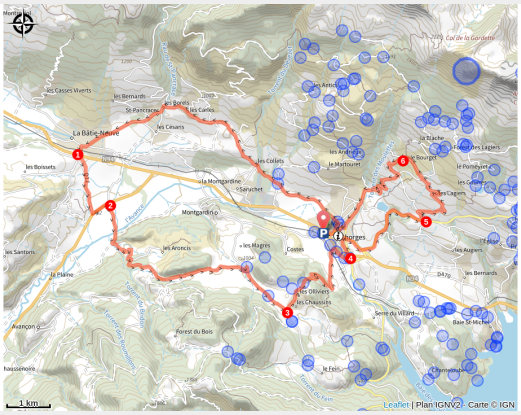

Chorges comme vous ne l'avez jamais vu ! Un tour bien complet pour découvrir ce village sous tous ses angles.

Ce parcours vous emmène des deux côtés de la vallée de l'Avance. De la plaine aux cols, vous évoluerez sur de petites routes, au cœur d'une diversité de paysages. Pour terminer cet itinéraire, une dernière boucle avec une belle ascension vous permettra de profiter d'un magnifique panorama sur le lac de Serre-Ponçon.

Infos pratiques

Pratique : Cyclo

Durée : 2 h 30

Longueur : 32.3 km

Dénivelé positif : 854 m

Difficulté : Facile

Type : Boucle

Thèmes : Lac et glacier, Pastoralisme, Point de vue

Itinéraire

Départ : Parking de la gare, Chorges
Arrivée : Parking de la gare, Chorges
Communes : 1. Chorges
2. Montgardin
3. La Bâtie-Neuve

Profil altimétrique

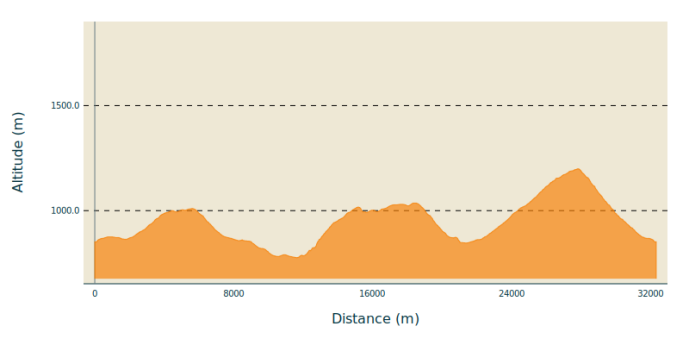

Altitude min 776 m Altitude max 1199 m

1. De Chorges, prendre la D614 et grimper en direction du hameau des Carles. Poursuivre tout droit jusqu'à une intersection puis virer à gauche en empruntant la "Route des Borels". Descendre jusqu'au village de la Bâtie-Neuve, contourner la gendarmerie et suivre la "Route du Laus". Franchir avec prudence la voie ferrée puis la N94 et continuer sur la D11.
2. Au croisement avec la D942, prendre à gauche vers Briançon durant 500 m puis virer à droite en direction de Fontclaire.
3. Cette petite route s'élève rapidement et la vue devient de plus en plus impressionnante sur la plaine de l'Avance. Le paysage se resserre au fur et à mesure que l'on se rapproche de la montagne. Dépasser le hameau des Massots et ses plaines agricoles tout en restant sur la route principale. Poursuivre sur un petit plateau, avec une vue bien dégagée sur les reliefs. Au croisement suivant, prendre à gauche et continuer vers le village des Olliviers.
4. Poursuivre le parcours par une descente en pente douce puis franchir une voie ferrée et continuer jusqu'au croisement avec la D3. Passer ensuite sous la N94 en se dirigeant vers Réallon.
5. Débute maintenant une ascension, en empruntant la D9 et toujours en direction de Réallon. Faire 2 km et remarquer des panneaux directionnels au niveau d'un Point de Recyclage. Bifurquer ensuite à gauche et grimper jusqu'au hameau du Bourget, tout en profitant des points de vue sur la vallée.
6. Aborder la descente qui s'ensuit avec beaucoup de prudence, afin de ne pas se laisser emporter par la vitesse. Rejoindre ainsi le centre de Chorges et revenir au point de départ.

Sur votre route...

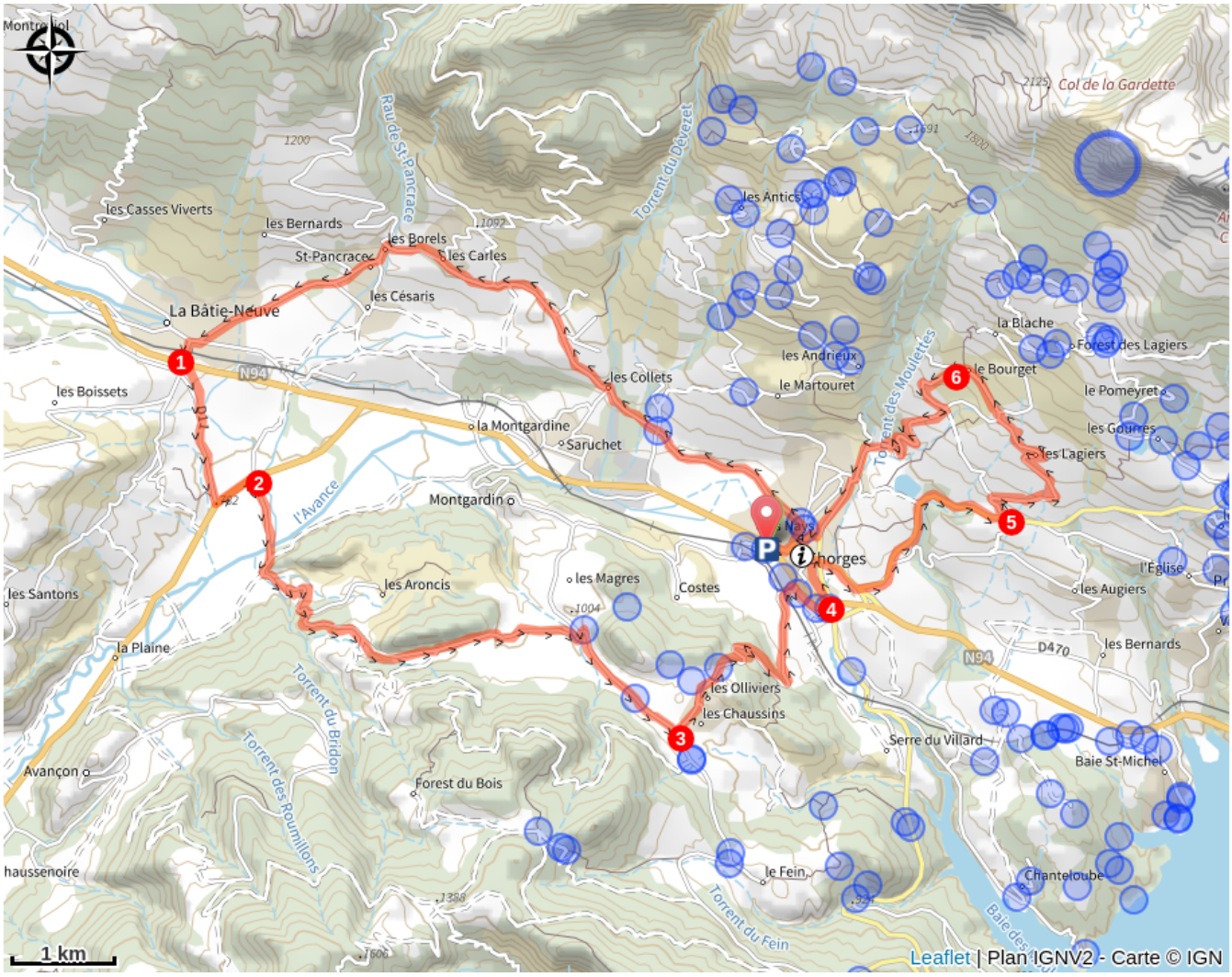

Toutes les informations pratiques

⚠ Recommandations

- Respecter le sens de circulation des parcours.
- Respecter les autres usagers de la route.
- Le port du casque est obligatoire
- N’hésitez pas à consulter info route 05 avant de partir

Comment venir ?

Transports

Depuis **Gap** :

- Réseau Zou! : Ligne 69 / Fréquence : Toutes les 4h

  Ligne 530 / Fréquence 2 fois par jour

Depuis **Embrun** :

- Réseau Zou! : Ligne 69 / Fréquence : Toutes les 4h

Plus d'infos : https://zou.maregionsud.fr

SNCF : TER

Plus d'infos : https://www.sncf-connect.com

Accès routier

Suivre la N94 depuis Gap ou Embrun jusqu'à Chorges en restant sur la route principale puis rejoindre le parking de la gare de Chorges.

Parking conseillé

Parking de la Gare, Chorges.

Lieux de renseignement

Bureau d'Information Touristique de Chorges
Grand rue, 05230 Chorges

chorges@serreponcon-tourisme.com
Tel : 0492506425
https://www.serreponcon.com

Source

Serre-Ponçon

https://www.serreponcon.com