

D'Embrun à La Montagne

Embrunais - Puy-Sanières



Vue sur l'embouchure de la Durance dans le Lac de Serre-Ponçon (CDTE Hautes-Alpes)



Parcours difficile qui fait la part belle à la pluralité des paysages du département : ville, village, hameaux, la Durance, les marnes, les alpages, les bois et les cascades, tout y est !

D'Embrun, vous montez à St Sauveur puis jusqu'au village des Orres et au hameau du Mélezet où vous parcourrez la Grande Rocade avant d'arriver au gîte de la Draye, foyer de ski de fond.

Infos pratiques

Pratique : Cheval

Durée : 6 h

Longueur : 26.4 km

Dénivelé positif : 1306 m

Difficulté : Difficile


Type : Etape

Thèmes : Histoire et architecture, Lac et glacier, Pastoralisme

Itinéraire

Départ : le Club Hippique Alpin Serre-Ponçon

Arrivée : Gîte de la Draye

Balisage : En ville  GRP

Communes : 1. Puy-Sanières

2. Embrun

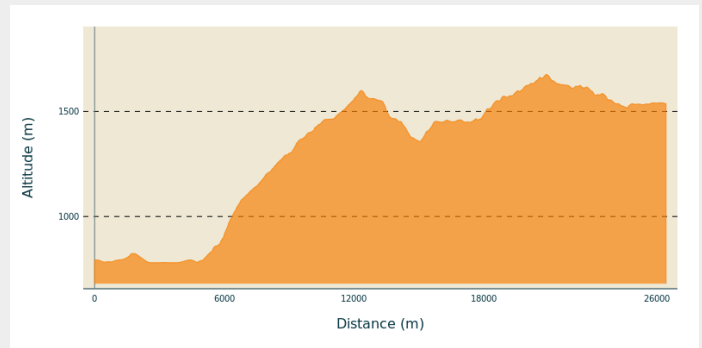
3. Saint-Sauveur

4. Les Orres

5. Baratier

6. Crots

Profil altimétrique

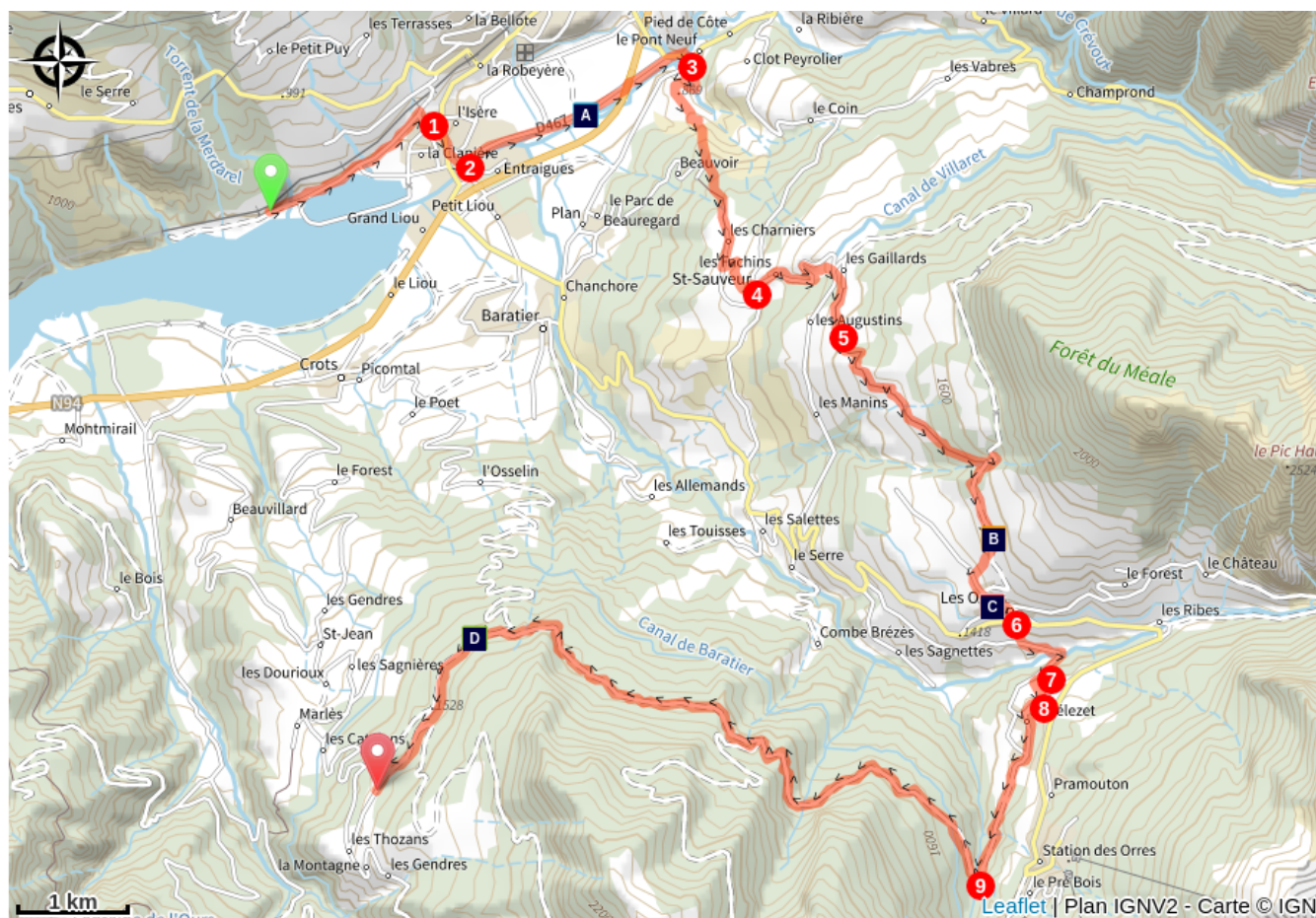


Altitude min 781 m Altitude max 1677 m

1. Continuer sur le Chemin de Chadenas qui devient route et bifurquer à droite sur la Rue de la Levée (non indiquée, suivre « Toutes directions ») puis à gauche Avenue des Acacias. Après le cabinet vétérinaire, descendre à droite le Chemin des Cerisiers qui débouche sur l'Avenue de la Clapière : descendre à droite et traverser à « La Truite qui Parle » pour emprunter l'impasse des Merisiers qui débouche sur la promenade de la Digue (dite « Route de la Digue »).
2. Prendre à gauche, longer la Durance jusqu'au Pont Neuf (D467 et D994D) et le traverser sur la voie centrale.
3. A la sortie du Pont Neuf, tourner à droite sur la route puis traverser pour prendre, au pied du pylone vert, le GRP : une piste herbeuse entre pré et bois. Après avoir traversé le torrent des Horts, monter en sous bois sur le GRP. En haut, profiter de beaux points de vue sur le lac de Serre-Ponçon et continuer sur le GRP tantôt dans un champ, tantôt dans les marnes, tantôt en sous-bois. A l'approche de la piste des Gaillards, une grosse marche en rocher et ferrailles oblige à un détour par le ruisseau à droite. Continuer en passant devant la GAEC du Méale puis sur la route aux Charniers.
4. Quitter le GRP en tournant à gauche sur la piste vers la ferme et continuer sur le sentier jusqu'au cimetière. Rejoindre la route, passer au dessus du cimetière puis, dans le virage en épingle, prendre le sentier à gauche et longer l'église pour rejoindre le GRP sur la Route des Gaillards (D39A) en direction des Fachins.
5. Suivre le GRP jusqu'à déboucher sur la piste forestière des Clotasses au niveau de Combe Noire (beaux points de vue et sites naturels pour pique-niquer avant Combe Noire, et aire de pique-nique aménagée ou de bivouac au parking de la Forêt, à 700m du débouché sur la piste carrossable).
6. Continuer sur la piste GRP en direction des Orres chef-lieu. Continuer sur la Rue du Commun puis sur la Rue du Fort et descendre toujours (sous le musée) pour traverser la D40 (à droite).
7. Descendre au Pont sur le GRP. Au Pont, prendre la route à gauche pour passer le torrent des Charances et prendre la sente qui monte à gauche (PR) « Sous la Pinatèle » vers Le Mélezet. Pour éviter une mini passerelle, quitter le PR en prenant l'escalier en rondins puis longer le bord du champ.

8. Au niveau des poteaux électriques, redescendre sur le chemin herbeux qui monte au Mélezet. Puis, sur la route, tourner à droite vers l'école et continuer vers la Route de la Mazelière.
9. Sur la Grande Rocade (GRP), dans la Forêt de la Mazelière, passer les cascades (zones de pique-nique aménagées au Pont de la Mazelière, à la Source de Mouret, et à Barnier. D'autres s'improvisent avant et après le Pont des Corbières, sur la draye qui surplombe Gaudissart, avant et après la Cime de la Plate...) et continuer toujours sur la piste principale, plane, en direction du gîte de La Draye, bien indiqué. Mélèze remarquable.

Sur votre chemin...



 La Durance (A)

 L'église Marie-Madeleine des Orres

(C)

 Le pastre (B)

 Le mélèze (D)

Toutes les infos pratiques

i Les chiens de protection des troupeaux

En alpage, les chiens de protection sont là pour protéger les troupeaux des prédateurs (loups, etc.).

Lorsque je randonne, j'adapte mon comportement en contournant le troupeau et en marquant une pause pour que le chien m'identifie.

En savoir plus sur les gestes à adopter avec le dossier [Chiens de protection : un contexte et des gestes à adopter](#).

En cas de problème, racontez votre rencontre en répondant à cette [enquête](#).



! Recommandations

NB : la digue entre le plan d'eau et le lac est strictement interdite aux chevaux.

Hébergements partenaires (comité tourisme équestre 05) :

- Gîte de la Draye : www.gitedeladraye.fr



Matériel

Ayez sur vous une carte IGN Top 25 et le tracé numérique ;
Chevaux entraînés (dénivelés, sols variables, durée, climat changeant) ;
Se renseigner avant d'emprunter un raccourci ;
Faisable de mi-mai à mi-octobre.

Lieux de renseignement

Bureau d'Information Touristique de Chorges

Grand rue, 05230 Chorges

chorges@serreponcon-tourisme.com

Tel : 0492506425

<https://www.serreponcon.com>



Source

HAUTES-ALPES

Le cheval



COMITÉ DÉPARTEMENTAL DE TOURISME ÉQUESTRE

CDTE des Hautes-Alpes

<https://cdte05.ffe.com>

Sur votre chemin...



La Durance (A)

La Durance est la plus importante rivière de Provence et le troisième affluent du Rhône derrière la Saône et l'Isère pour le débit. Elle prend sa source dans les Hautes-Alpes sur la commune de Montgenèvre et est rapidement rejointe par la Clarée et la Guisane qui s'effacent devant elle malgré une longueur et un débit plus important au point de confluence. La vallée de la Durance constitue en effet un axe de communication majeur depuis des siècles et son caractère capricieux est désormais contrôlé par le lac artificiel de Serre-Ponçon et par un canal qui s'étend en aval. Le vieux proverbe en cours sous l'Ancien Régime qui prétendait « que les trois fléaux de la Provence sont le Mistral, la Durance et le Parlement » est désormais oublié et la Durance n'apporte plus que la vie dans les terres qu'elle irrigue.

Crédit photo : Agence Kros_Rémi Fabrègue

Le pastre (B)

Il s'agit du berger en provençal. Le sentier a pris son nom car on trouve de nombreuses traces de l'activité pastorale tout au long du parcours. Vous pourrez notamment apercevoir les vestiges d'anciens abris, les muandes. Ces derniers servaient d'étapes intermédiaires entre la ferme et les alpages lors de la montée en estive ou amontagnage au début de l'été et lors de la redescente ou démontagnage à l'automne.

L'église Marie-Madeleine des Orres (C)

Caractéristique de l'architecture des Hautes-Alpes, elle a été construite autour de 1501 et est remarquable par son envergure et ses décors peints.

Le mélèze (D)

Les Hautes-Alpes offrent toutes les conditions de développement du mélèze et héberge la moitié du mélezin français. Le mélèze a besoin de terrains dégagés et ensoleillés et colonise les parcelles abandonnées : c'est une essence « pionnière ». Il peut vivre 500 ans et est le seul résineux qui perd ses aiguilles. Son bois imputrescible permet de fabriquer gouttières, fontaines et bardeaux. Sa résistance est idéale pour les charpentes et sa couleur est appréciée aussi en menuiserie.