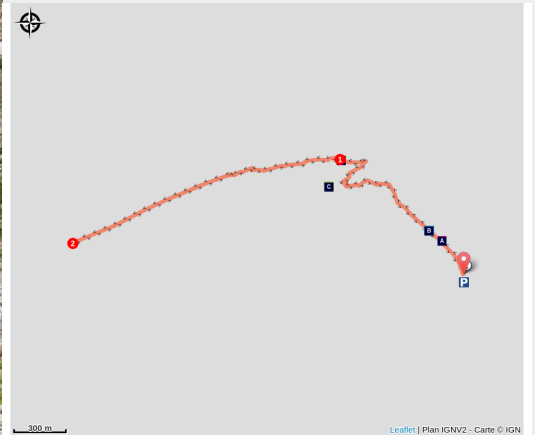


Le glacier Noir

Parc national des Ecrins - Vallouise-Pelvoux



Randonneurs sur le sentier du Glacier Noir (Thierry Maillet - Parc national des Ecrins)



Un cheminement sur l'échine d'une moraine pour découvrir le glacier noir, et bien plus !

Ambiance haute-montagne pour cette randonnée s'effectuant en grande partie sur le fil d'une moraine. Avec en récompense une vue sur les prestigieuses faces nord du Pelvoux, du Pic sans nom et de l'Ailefroide.

Infos pratiques

Pratique : A pied

Durée : 3 h

Longueur : 6.3 km

Dénivelé positif : 513 m

Difficulté : Moyen

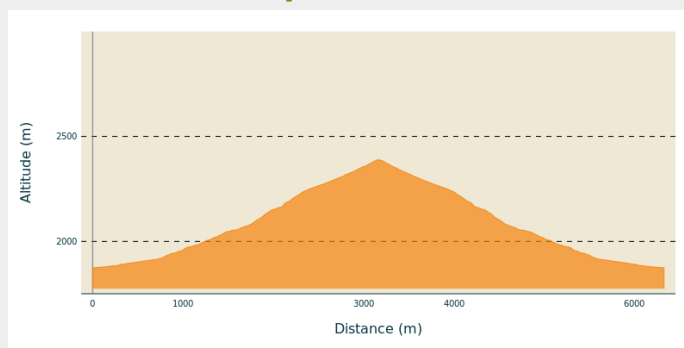
Type : Aller-retour

Thèmes : Flore, Lac et glacier

Itinéraire

Départ : Pré de Madame Carle, Pelvoux
Arrivée : Pré de Madame Carle, Pelvoux
Communes : 1. Vallouise-Pelvoux

Profil altimétrique





Altitude min 1876 m Altitude max 2389 m

Depuis le chalet-hôtel, remonter vers le nord-est pour traverser les passerelles du torrent de la Momie et du Glacier noir. Le sentier s'élève ensuite pour rejoindre un moutonnement de roches lisses, usées et polies.

1. Quitter l'itinéraire principal en direction du glacier Blanc et prendre à gauche. L'itinéraire se rapproche peu à peu du fil de la moraine qu'il finit par suivre. Quelques pas délicats sur la fin.
2. Retour par le même itinéraire

Sur votre chemin...



-  Torrents en tresse (A)
-  Trèfle des rochers (C)

-  Une vallée glaciaire (B)
-  Barre des Ecrins (D)

Toutes les infos pratiques



En coeur de parc

Le Parc national est un territoire naturel, ouvert à tous, mais soumis à une **réglementation** qu'il est nécessaire de connaître pour préparer son séjour.



⚠ Recommandations

Itinéraire estival : s'assurer de l'ouverture de la route d'accès au Pré de Madame Carle et de la remise en place des passerelles sur les torrents. Le parking communal du Pré de Madame Carle est payant depuis 2013.

Itinéraire délicat sur sa partie finale et pouvant rebuter les personnes sujettes au vertige.

Comment venir ?

Accès routier

A Vallouise-Pelvoux, suivre la D994E en direction d'Ailefroide, traverser ce hameau et poursuivre par la D204T jusqu'au Pré de Madame Carle.

Parking conseillé

Pré de Madame Carle

i Lieux de renseignement

Centre d'information Pré de Mme Carle (ouverture estivale)

Pré de Madame Carle, 05340 Pelvoux
vallouise@ecrins-parcnational.fr
<http://www.ecrins-parcnational.fr/>

Maison du Parc de Vallouise

vallouise@ecrins-parcnational.fr
Tel : 04 92 23 58 08
<http://www.ecrins-parcnational.fr/>



Office de tourisme d'Ailefroide

Maison de la Montagne d'Ailefroide,
05340 Vallouise-Pelvoux
contact@paysdesecrins.com
Tel : 04 92 51 29 17
<http://www.paysdesecrins.com/>



Source



Parc national des Ecrins

<https://www.ecrins-parcnational.fr>

Sur votre chemin...



Torrents en tresse (A)

Milieu en constante évolution, les torrents en tresse se sont formés sur les vestiges d'un ancien lac glaciaire. Ils sont constitués d'entrelacs de bras d'eau qui fluctuent au gré des crues dans une zone où la pente devient brusquement plus faible. Les matériaux charriés par les torrents aux fortes pentes se déposent pour créer des îlots qui s'érodent et se reconstruisent au fil du temps. Ces habitats naturels rares et fragiles abritent une flore particulière. Les torrents en tresse donnent un caractère singulier aux paysages des fonds de vallées glaciaires. Ils sont avantageusement mis en valeurs depuis les sommets ou les verrous glaciaires environnants.

Crédit photo : PNE - Maillet Thierry



Une vallée glaciaire (B)

La particularité de cette vallée est d'abriter à la fois un glacier blanc dont la glace cumulée reste affleurante et un glacier noir composé de glace recouverte de rochers. Leurs langues glaciaires fluctuent au fil des conditions climatiques, ce qui contribue fortement à façonner le paysage. Une lithographie de 1854 représente les deux glaciers se rejoignant au Pré de Madame Carle, dix ans avant la première ascension de la Barre des Ecrins. Le glacier Blanc a perdu plus de 2 kilomètres de longueur entre 1885 et les années 2000.

Crédit photo : PNE



Trèfle des rochers (C)

Minuscule trèfle inféodé aux alluvions ou moraines toujours en mouvance, le trèfle des rochers se reproduit par graine chaque année à l'inverse des autres plantes alpines généralement vivaces. Cette stratégie lui permet de coloniser des milieux sans arrêt remaniés. C'est une espèce rare et protégée sur le plan national.

Crédit photo : PNE - Nicolas Marie-Geneviève



🕒 Barre des Ecrins (D)

La Barre des Ecrins (4 102m d'altitude, situé en direction du glacier Noir) fut gravie pour la première fois en 1864, du côté nord, par Edouard Whymper accompagné de Moore, Walker ainsi que de ses guides Almer et Michel. Le versant sud, quant à lui, fut gravi pour la première fois par Henri Duhamel en 1880, avec ses guides Pierre Gaspard père et fils depuis la Bérarde. Vint le temps de la recherche de nouvelles voies, toujours plus difficiles. En 1893, Auguste Reynier avec ses guides Joseph Turc et Maximin Gaspard, ouvrait la voie qui porte son nom dans la face sud-est. Le pilier sud fut ouvert en 1944 par Jeanne et Jean Franco.

Crédit photo : Thibaut Blais