
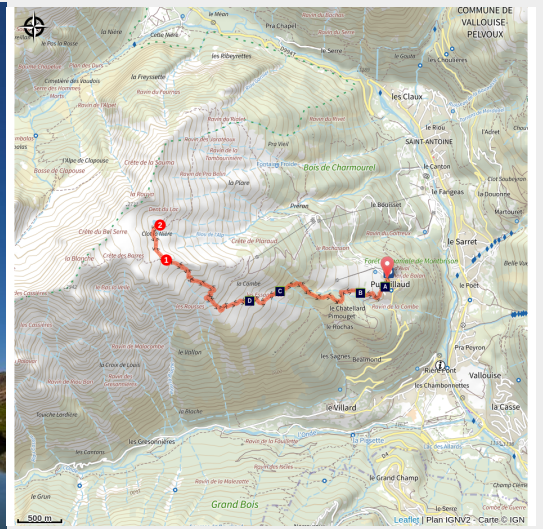


# Le lac de Puy Aillaud

Parc national des Ecrins - Vallouise-Pelvoux



Lac de Puy Aillaud (Thierry Maillet - Parc national des Ecrins)



## *Un beau voyage au dessus de la vallée.*

Le sentier soutenu peut paraître un peu rude, mais la récompense est là, avec un panorama de plus en plus vaste. Le lac, niché au creux du sommet de la Rouya, donne à la fin de la randonnée un caractère plus intimiste .

## Infos pratiques

---

Pratique : A pied

---

Durée : 5 h

---

Longueur : 8.9 km

---

Dénivelé positif : 978 m

---

Difficulté : Moyen

---

Type : Aller-retour

---

Thèmes : Faune, Flore, Lac et glacier, Point de vue

# Itinéraire

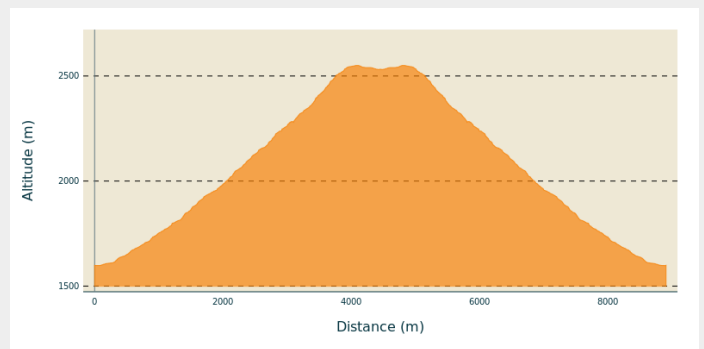
**Départ** : Puy Aillaud

**Arrivée** : Puy Aillaud

**Balisage** : — PR

**Communes** : 1. Vallouise-Pelvoux

## Profil altimétrique

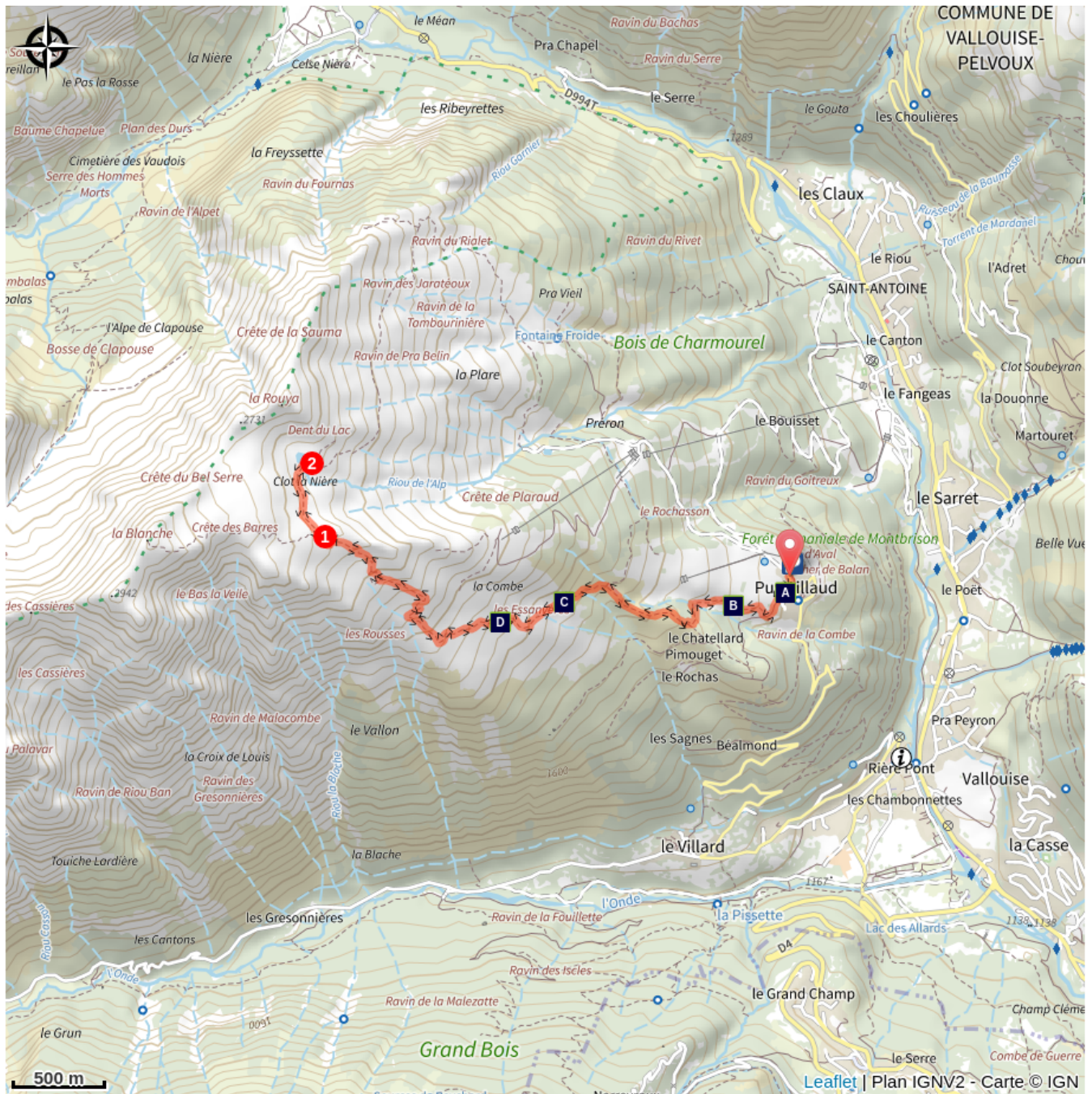




Altitude min 1598 m Altitude max 2551 m



Suivre la piste s'élevant vers la gauche au dessus du hameau, puis le sentier à droite se dirigeant vers le lac de Puy Aillaud. Il s'élève dans les alpages.

1. Au sommet de la crête où est plantée la croix du Chastellet, suivre le sentier partant à flanc jusqu'au lac, situé dans le creux du vallon.
2. Retour par le même itinéraire.

# Sur votre chemin...



-  Le moineau soulcie (A)
-  L'alouette des champs (C)

-  Les oedipodes (B)
-  La perdrix bartavelle (D)

# Toutes les infos pratiques

## **Recommandations**

La randonnée se situant essentiellement sur un versant sud, il vaut mieux partir tôt les jours de fortes chaleurs et bien prendre à boire. Certains jours en été, les télésièges de la station de Pelvoux-Vallouise sont ouverts aux piétons. Il est donc alors possible de rejoindre le lac depuis le sommet des remontées mécaniques.

## **Comment venir ?**

### Accès routier

De la place de l'église de Vallouise-Pelvoux, emprunter la route pour le Villard. A l'entrée de ce hameau, tourner à droite en direction de Puy-Aillaud. Parvenu aux premières maisons, poursuivre la route qui passe en contrebas du hameau, et garer son véhicule vers le virage sur la gauche, sous le départ du télésié.

### Parking conseillé

Au départ du télésié, village de Puy Aillaud.

## **Lieux de renseignement**

### **Bureau d'Information Touristique de Vallouise**

Place de l'Eglise, 05340 Vallouise

[contact@paysdesecrins.com](mailto:contact@paysdesecrins.com)

Tel : +33(0)4 92 23 36 12

<https://www.paysdesecrins.com/>



### **Maison du Parc de Vallouise**

[vallouise@ecrins-parcnational.fr](mailto:vallouise@ecrins-parcnational.fr)


Tel : 04 92 23 58 08

<http://www.ecrins-parcnational.fr/>





## Source



Parc national des Ecrins

<https://www.ecrins-parcnational.fr>

## Sur votre chemin...

---



### Le moineau soulcie (A)

A Puy-Aillaud vit en petit groupe un gros moineau bien moins fréquent que son cousin le moineau domestique, le moineau soulcie. Ainsi nommé car il a un grand sourcil (soulcie) blanc, il a le dessus de la tête sombre, le dos brun rayé de clair, la poitrine et le ventre blancs striés de brun clair. Il a une petite tache jaune

à la gorge, souvent non visible. C'est une espèce sédentaire.

Crédit photo : Damien Combrisson - PNE

---



### Les oedipodes (B)

C'est en fin d'été et en début d'automne que ces criquets, encore à l'état de larves en juillet, se font remarquer. De couleur gris brun, on ne les remarque pas sur le sentier. Que l'on s'approche, ils s'envolent, laissant à la rétine un souvenir coloré de rouge ou de bleu, selon l'espèce. En effet, leurs ailes membraneuses, protégées au repos, sont rouges ou bleues et se dévoilent lorsqu'ils volent. Puis plus rien, l'insecte s'est reposé et l'on ne voit plus rien ...

Crédit photo : Delenatte Blandine - PNE

---




### L'alouette des champs (C)

Autrefois, son chant faisait partie du paysage sonore de toutes les campagnes. Aujourd'hui, les effectifs de cette espèce migratrice sont en baisse en raison de l'urbanisation croissante et de la modification des pratiques agricoles. Quelle chance ! Ici dans l'alpage, on peut entendre d'avril à juin ce chant si long et varié

des mâles en pleine parade nuptiale, lorsqu'ils s'élèvent au dessus de leurs territoires pendant de longues minutes avant de se laisser brusquement retomber.

Crédit photo : Sauley Pascal - PNE



## La perdrix bartavelle (D)

Cette espèce affectionne les versant sud rocailleux où elle peut se déplacer à terre avec une vitesse surprenante. Elle niche à terre et le nid est bien caché sous un buisson ou dans les rochers, dans un lieu avec des micro-reliefs accusés. Celui-ci doit en effet être bien protégé à l'arrivée des troupeaux, sinon, gare à l'omelette... C'est une proche parente de la perdrix rouge, qui vit plus bas en altitude.

Crédit photo : Mireille Coulon - PNE