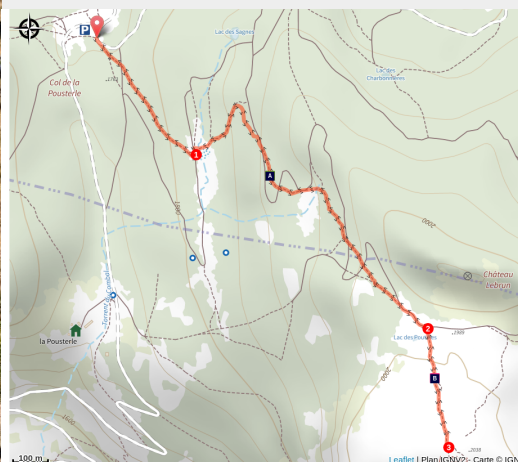


Le belvédère des Têtes

Parc national des Ecrins - Les Vigneaux



Vers le belvédère des Têtes (Thierry Maillet - Parc national des Ecrins)



Panoramique à 360°.

En grande partie dans le mélézin, cette randonnée débouche sur le petit plateau des Têtes dont le calcaire a été sculpté par l'eau et où résistent quelques vieux mélèzes, avant de conduire jusqu'au belvédère.

Infos pratiques

Pratique : A pied

Durée : 2 h

Longueur : 4.1 km

Dénivelé positif : 261 m

Difficulté : Facile

Type : Aller-retour

Thèmes : Faune, Flore, Géologie,
Point de vue

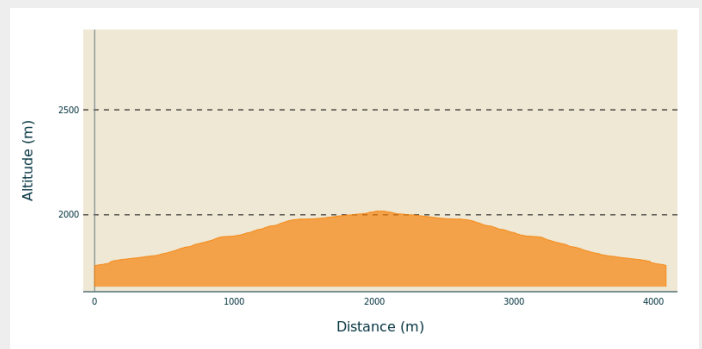
Itinéraire

Départ : Col de la Pusterle

Arrivée : Col de la Pusterle

Communes : 1. Les Vigneaux
2. L'Argentière-la-Bessée

Profil altimétrique

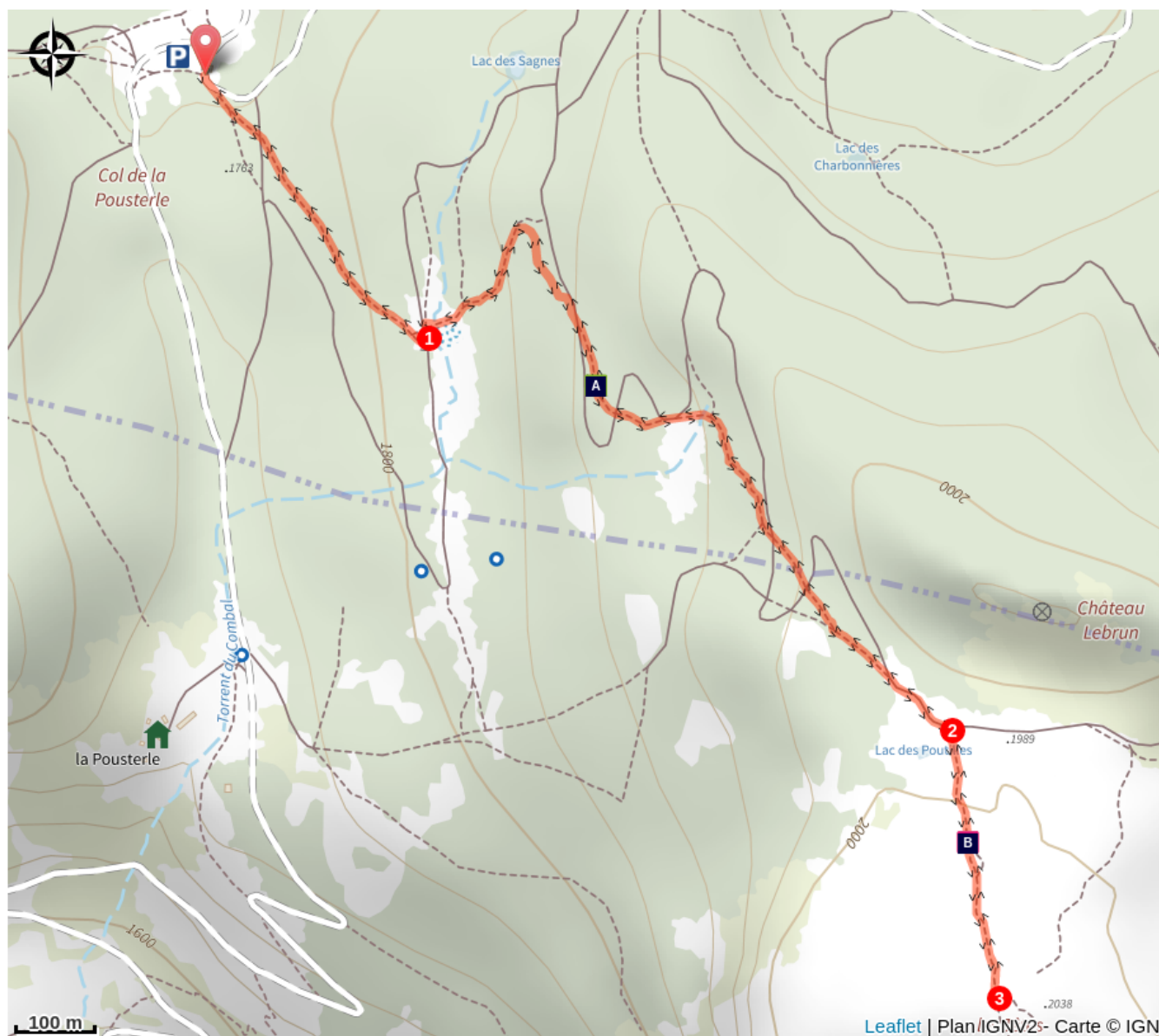


Altitude min 1759 m Altitude max 2019 m

Prendre la piste s'élevant vers la gauche puis le sentier à droite en direction des Têtes. Il s'élève rapidement jusqu'à un premier replat.

1. Laisser à droite et à gauche la piste pour poursuivre tout droit par un sentier traversant le replat sur sa largeur. Il grimpe ensuite dans la forêt pour rejoindre une nouvelle fois la piste. On peut alors soit suivre celle-ci, soit emprunter les nombreux raccourcis bien marqués pour parvenir au plateau des Têtes.
2. Bifurquer à droite en direction du belvédère et admirer !
3. Retour par le même itinéraire.

Sur votre chemin...



 La chouette chevêchette (A)

 Le belvédère des Têtes (B)

Toutes les infos pratiques

Comment venir ?

Accès routier

A Puy-Saint-Vincent, se rendre au hameau des Prés puis à Prey d'Aval, Prey d'Amont et continuer sur la piste menant au col de la Pusterle.

Parking conseillé

Col de la Pusterle

Zones de sensibilité environnementale

Le long de votre itinéraire, vous allez traverser des zones de sensibilité liées à la présence d'une espèce ou d'un milieu particulier. Dans ces zones, un comportement adapté permet de contribuer à leur préservation. Pour plus d'informations détaillées, des fiches spécifiques sont accessibles pour chaque zone.

Faucon pèlerin

Période de sensibilité : Février, Mars, Avril, Mai, Juin

Contact : Parc National des Écrins
Julien Charron
julien.charron@ecrins-parcnational.fr

Nidification du Faucon pèlerin.

Les pratiques qui peuvent avoir une interaction avec le Faucon pèlerin en période de nidification sont principalement le vol libre et les pratiques verticales ou en falaise, comme l'escalade ou l'alpinisme. Merci d'éviter cette zone !

En cas de survol merci de rester au-dessus de 2140m d'altitude à une distance de 300m sol.

Au site dit de Grand Bois, le couple de faucons a retrouvé son aire de prédilection dans le secteur "flamme de pierre" ; à éviter donc.

http://www.ecrins-parcnational.fr/actualite/amis-grimpeurs-attention-aux-pelerins-voies?fbclid=IwAR2Z8hX_38vpdW3mS499aRnY08jarhfm-5-eNV8K29k3WB3q3Ik2US_Alec

Lieux de renseignement

Bureau d'Information Touristique de Puy Saint Vincent 1400

Les Alberts, 05290 Puy Saint Vincent
1400 m

contact@paysdesecrins.com

Tel : +33(0)4 92 23 35 80

<https://www.paysdesecrins.com/>



Maison du Parc de Vallouise

vallouise@ecrins-parcnational.fr

Tel : 04 92 23 58 08

<http://www.ecrins-parcnational.fr/>



Office du tourisme Puy-Saint-Vincent 1600

Les Alberts, 05290 Puy-Saint-Vincent

contact@paysdesecrins.com

Tel : 04 92 46 68 58

<http://www.paysdesecrins.com/>



Source



Parc national des Ecrins

<https://www.ecrins-parcnational.fr>

Sur votre chemin...



La chouette chevêchette (A)

C'est au printemps qu'on peut entendre ce petit rapace nocturne ; ou en automne, période à laquelle il peut lancer de drôles de cris. D'activité diurne et crépusculaire, la chouette chevêchette est une prédatrice de passereaux et de petits rongeurs forestiers. Mais lorsqu'ils la repèrent, les passereaux n'hésitent à venir la houspiller en grand nombre afin de rendre vaine toute tentative d'attaque surprise. Elle est inféodée aux forêts de montagne où elle recherche les arbres à cavité de pic pour établir son nid.

Crédit photo : Christophe Albert - Parc national des Écrins



Le belvédère des Têtes (B)

Ce belvédère vaut le détour, non seulement pour son panorama ouvert sur la vallée du Fournel et celle de la Durance mais aussi pour le lieu même, avec ses quelques vieux mélèzes et le calcaire nu entaillé de petites crevasses résultant de l'érosion de la roche par les eaux froides de fonte de neige ou de pluie.

Crédit photo : Thibaut Blais