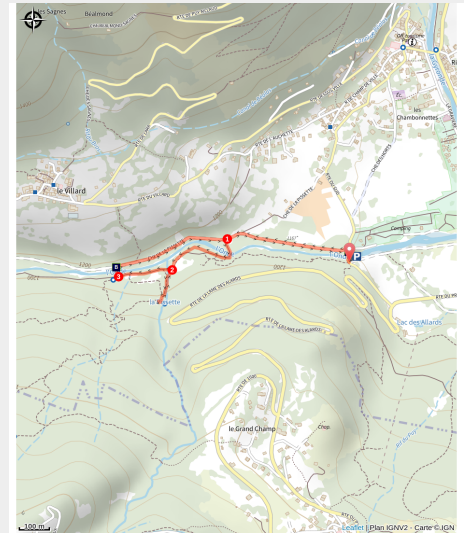


La cascade de la Pissette

Vallouise



Cascade de la Pissette à l'automne (Thierry Maillet - Parc national des Ecrins)



Tout près du village de Vallouise, une agréable promenade tout en fraîcheur.

Promenade idéale avec de jeunes enfants, sans dénivellation et ombragée, le long de l'Onde. le clou de la balade, la jolie cascade de la Pissette, bien sûr !

Infos pratiques

Pratique : A pied

Durée : 1 h 30

Longueur : 2.2 km

Dénivelé positif : 50 m

Difficulté : Très facile

Type : Boucle

Thèmes : Faune, Flore

Itinéraire

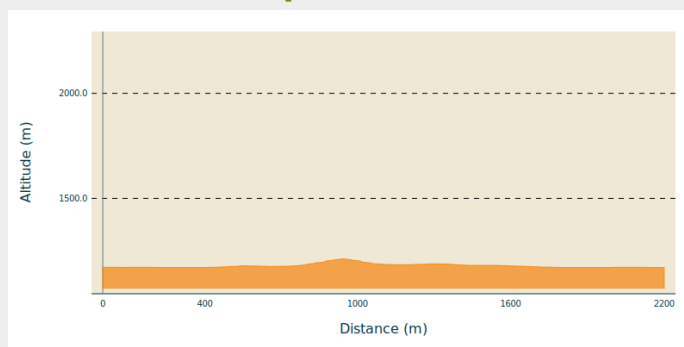
Départ : Pont de Gérendoine

Arrivée : Pont de Gérendoine

Balisage : — PR

Communes : 1. Vallouise-Pelvoux

Profil altimétrique

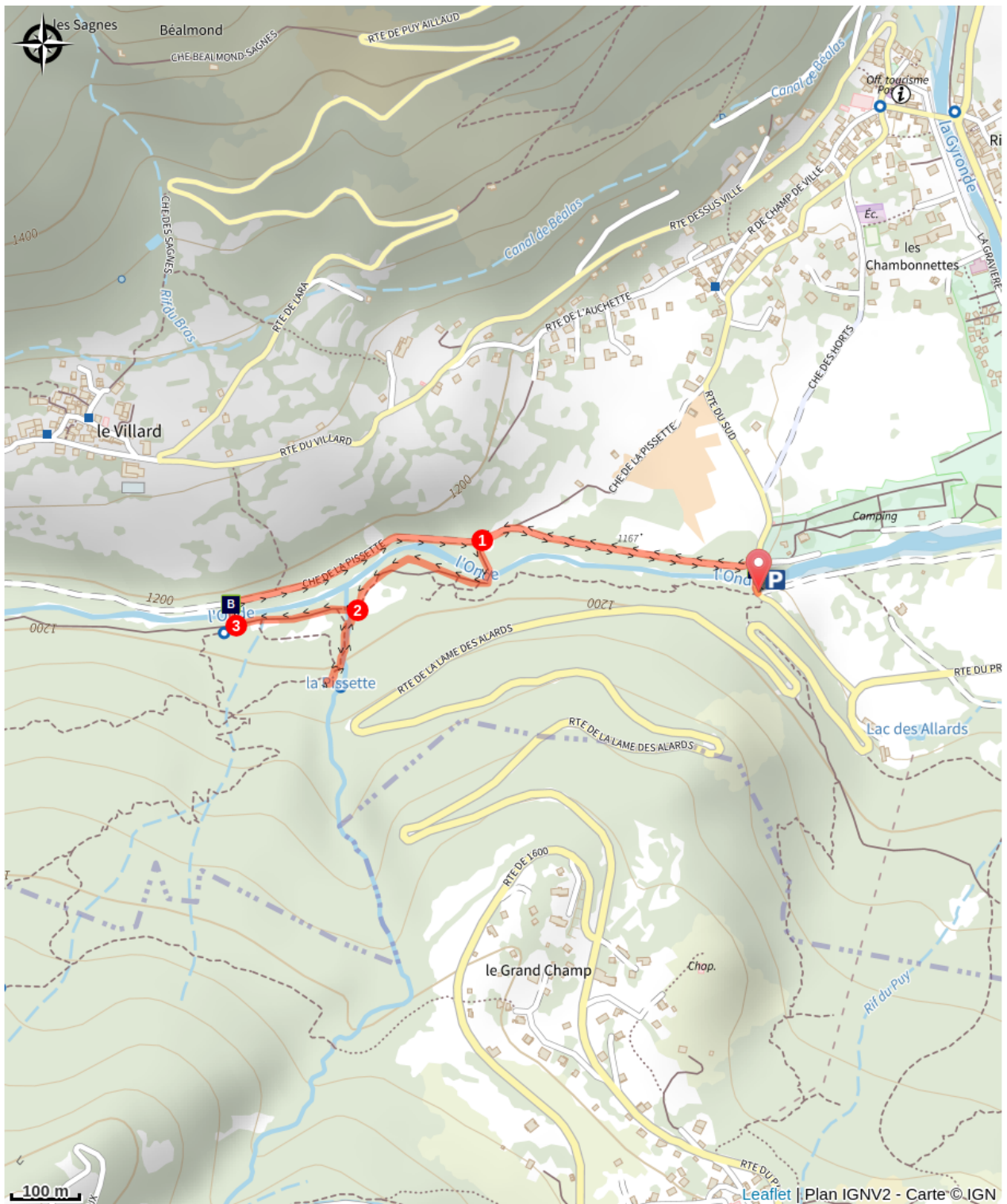


Altitude min 1170 m Altitude max 1212 m

Traverser le pont Gérendoine, prendre à gauche (rive gauche) de l'Onde le chemin de la Pissette jusqu'au pont sans nom.

1. Traverser à nouveau l'Onde, puis bifurquer à droite pour la suivre.
2. Prendre à gauche le sentier qui, en quelques minutes, permet d'accéder à la cascade. Revenir sur ses pas puis prendre à gauche pour parvenir au pont des Fontaines.
3. Traverser le pont et tourner à droite pour rejoindre le pont de Gérendoine par la rive gauche de l'Onde.

Sur votre route...



 Le cingle plongeur (A)



Le solidage géant (B)

Toutes les informations pratiques

Comment venir ?

Accès routier

Depuis Vallouise, prendre la route en direction de Puy-Saint-Vincent. Elle passe à proximité de la maison du Parc. 300 mètres après celle-ci, bifurquer à droite en direction de Vallouise. Garer son véhicule juste avant le pont de Gérendoine.

Parking conseillé

Pont de Gérendoine

Lieux de renseignement

Maison du Parc de Vallouise

vallouise@ecrins-parcnational.fr

Tel : 04 92 23 58 08

<http://www.ecrins-parcnational.fr/>



Source



Parc national des Ecrins

<https://www.ecrins-parcnational.fr>

Sur votre route...



Le cincle plongeur (A)

Perché sur un bloc au milieu de la rivière, un oiseau trapu, à la queue courte, brun avec une grande bavette blanche, se balance de haut en bas avec la queue dressée. Puis il plonge et ne réapparaît que quelques instants plus tard. Cet oiseau chasse ainsi, plongeant puis marchant à contre-courant au fond de l'eau en quête de larves aquatiques d'insectes, de petits crustacés ou petits poissons, soulevant les galets avec son bec pour les déloger.

Crédit : Mireille Coulon - Parc national des Écrins



Le solidage géant (B)

Au bord du chemin, dans les endroits humides, pousse par plaques une plante élevée formant de grands panaches de toutes petites fleurs jaunes. Le solidage géant, encore nommé tête d'or, est une plante originaire d'Amérique du nord et introduite en Europe au XVIIIème siècle à des fins ornementales. Depuis, elle a colonisé une grande partie de l'Europe et peut dans certains lieux entrer en compétition avec la flore locale.

Crédit : Cédric Dentan - Parc national des Écrins