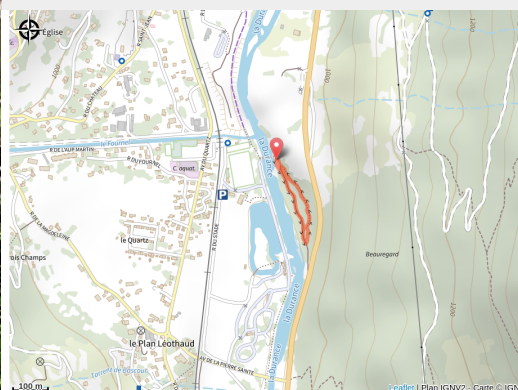


Bike Park de l'Argentière-La Bessée

Vallouise - L'Argentière-la-Bessée



Le bike park de l'Argentière-La Bessée offre le choix entre des parcours ludiques ou techniques.

En raison des intempéries du mois de juin, le Bike Park a subi des dégâts important qui rendent son utilisation difficile. Des travaux de confortement ne sont pas prévus pour le moment du fait des dommages très importants.

Infos pratiques

Pratique : VTT

Durée : 15 min

Longueur : 0.6 km

Dénivelé positif : 16 m

Difficulté : Très facile

Type : Boucle

Accessibilité : Famille

Itinéraire

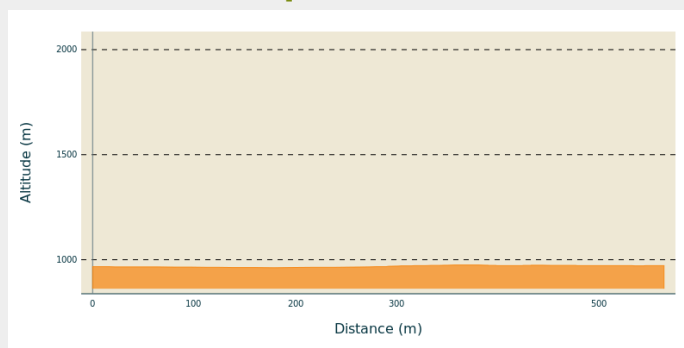
Départ : Stade d'eau vive, l'Argentière-La Bessée

Arrivée : Stade d'eau vive, l'Argentière-La Bessée

Balisage : ▶ VTT

Communes : 1. L'Argentière-la-Bessée

Profil altimétrique



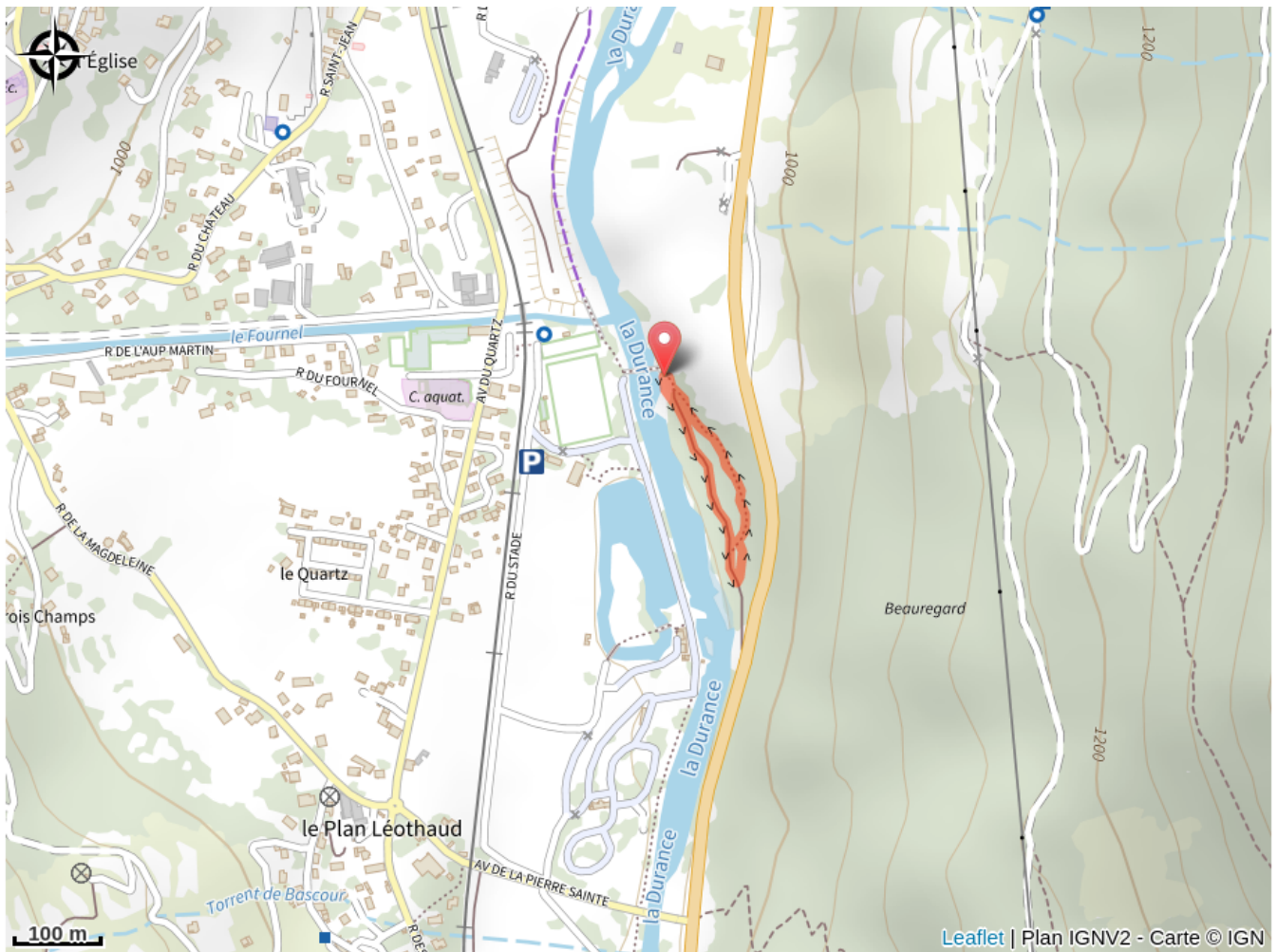
Altitude min 963 m Altitude max 976 m

Situé sur la commune de l'Argentière-la-Bessée, près du stade d'eau vive, le bike park offre un large espace d'entraînement.

Une piste de 610 mètres longeant la Durance au milieu des arbres vous permet de profiter d'un maximum de sensation dans un cadre agréable. Virages serrés et bosses feront le plaisir des vététistes aguerris comme des amateurs.

Si vous souhaitez affiner votre technique, un pump track de 700 m² ainsi des espaces trials sont disposés tout au long du parcours. Des panneaux récapitulant des conseils sur les positions ou les gestes à adopter vous permettront de progresser rapidement.

Sur votre chemin...



Toutes les infos pratiques

Recommandations

Suivre et appliquer le règlement intérieur du Bike Park (affichage présent à l'entrée)
Rapporter tous ses déchets

Comment venir ?

Transports

Transports en commun >> <https://services-zou.maregionsud.fr/fr/>
Pensez au covoiturage >> www.blablacar.fr
Pour plus de renseignements, s'adresser au Bureau d'Information Touristique le plus proche du départ >> www.paysdesecrins.com

Accès routier

Au niveau de l'Argentière-la-Bessée, sur la N94, à l'embranchement avec la D138A, traverser la Durance par le pont Chancel en direction du stade d'eau vive. Se garer au stade de football. Traverser la Durance par une passerelle.

Parking conseillé

Parking du stade de football, l'Argentière-la-Bessée

Accessibilité

Famille

Niveau d'accessibilité : Débutant

Lieux de renseignement

Bureau d'Information Touristique de L'Argentière-La Bessée

23 Avenue de la République, 05120
L'Argentière-La Bessée

contact@paysdesecrins.com

Tel : +33(0)4 92 23 03 11

<https://www.paysdesecrins.com/>



Source



Pays des Ecrins

<https://www.paysdesecrins.com>