Hameau des Gourniers

Parc national des Ecrins

(Rémi Morel - Office de Tourisme de Serre-Ponçon)

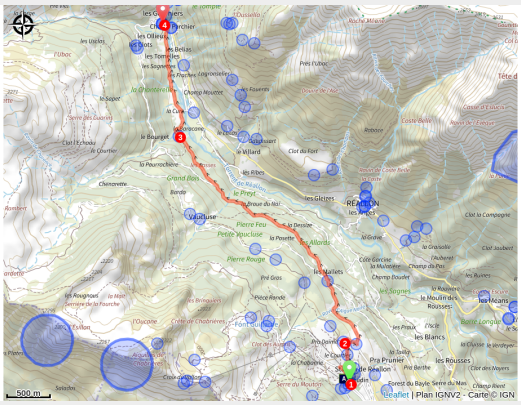

Infos pratiques

Pratique : A pied

Durée : 3 h

Longueur : 6.0 km

Dénivelé positif : 97 m

Difficulté : Facile

Type : Traversée

Thèmes : Histoire et architecture, Point de vue

Itinéraire

Départ : Station de Réallon, Réallon
Arrivée : Les Gourniers
Balisage : PR
Communes : 1. Réallon

Profil altimétrique

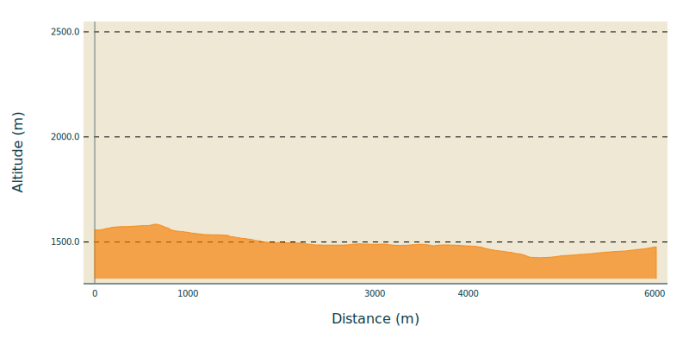

Altitude min 1425 m Altitude max 1584 m

1. Du parking, longer le front de neige de la station, après le téléski du Courtier, passer devant les commerces, longer le bâtiment « Le Relais » puis retrouver le départ des pistes de ski de fond en longeant sur quelques mètres la route qui mène aux chalets d’habitations.
2. Prendre la piste à droite qui descend dans un champ puis prendre la direction des antennes de téléphonie. Garder cette piste jusqu’au hameau des Mallets. Au hameau des Mallets, laisser sur votre gauche la piste qui monte vers le hameau de Vaucluse et emprunter celle qui descend également sur votre gauche. Ne pas suivre la piste qui descend sur votre droite. Garder cette piste jusqu’au lieu-dit Les Casses, où vous continuerez vers la descente, ne pas emprunter la piste qui part vers votre gauche.
3. Garder cette piste jusqu’au lit du torrent. De là, emprunter le petit pont en bois sur votre droite pour rejoindre la Base de Loisirs, ou continuer tout droit pour accéder au hameau des Gourniers, porte d’entrée du Parc National des Ecrins.
4. Retour par le même itinéraire, ou, depuis les Gourniers, traverser le pont en bois de la route départementale puis emprunter la piste tout de suite à votre droite après le pont pour rejoindre la Base de Loisirs puis la station par le même itinéraire.

Sur votre route...

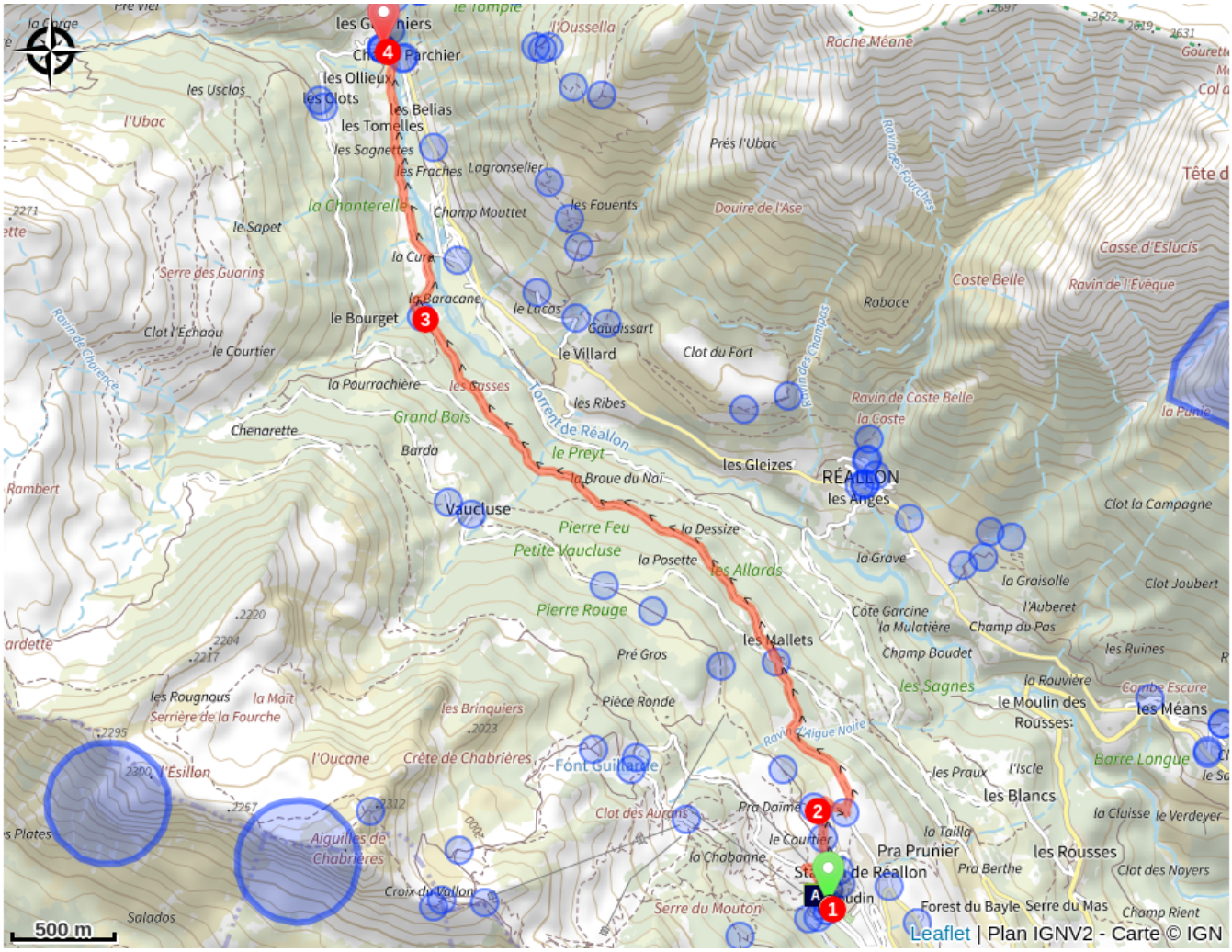

Pulsatille de montagne (A)

Toutes les informations pratiques

⚠ Recommandations

- Repérez votre itinéraire et assurez-vous des conditions d’accès aux sentiers du secteur.
- Assurez-vous de l’adéquation entre le niveau de l’itinéraire et votre forme physique.
- Renseignez-vous sur les conditions météo avant votre départ.
- Emportez une carte suffisamment précise (Top 25 3438ET et 3437ET) et informez un proche de votre parcours.
- Partez équipé de chaussures de randonnée et de vêtements chauds et imperméables.
- N’oubliez pas d’emporter de l’eau, de quoi vous restaurer et une protection solaire.

Comment venir ?

Transports

www.pacamobilite.fr

Accès routier

Multiples accès possibles : depuis Chorges par Saint-Apollinaire (D9), depuis Savines-le-Lac par Chérines (D41) et depuis Embrun par la route des Puys (D9).

Parking conseillé

Parking de la station de ski Réallon

Lieux de renseignement

Bureau d'Information Touristique de Chorges
Grand rue, 05230 Chorges

chorges@serreponcon-tourisme.com
Tel : 0492506425
https://www.serreponcon.com

Bureau d'Information Touristique de Réallon
Pra Prunier, 05160 Réallon

reallon@serreponcontourisme.com
Tel : 0492442567
http://www.reallon-ski.com

Bureau d'Information Touristique de Savines-le-Lac
9 Avenue de la Combe d'Or, 05160 Savines-le-Lac

savineslelac@serreponcon-tourisme.com
Tel : 0492443100
https://www.serreponcon-tourisme.com/

Bureau d'Information Touristique Embrun
Place Général Dosse - BP 49, 05202 Embrun

embrun@serreponcon-tourisme.com
Tel : 0492437272
https://www.serreponcon-tourisme.com/

Source

Serre-Ponçon

https://www.serreponcon.com

Sur votre route...

Pulsatille de montagne (A)

Si toutes les pulsatilles se font remarquer par leur abondante et douce pilosité, elles ont aussi toutes, contrairement aux anémones, la particularité d'arborer à maturité une folle chevelure ébouriffée, composée de nombreuses aigrettes irisées qui s'envoleront au gré des vents. Dans cette confrérie, la pulsatille de montagne est la plus prestigieuse et la plus belle : elle a le privilège de s'exposer au printemps, parmi les herbes jaunies par l'hiver, parée de sa corolle d'un remarquable violet noir.

Attribution : Thierry Maillet - PNE