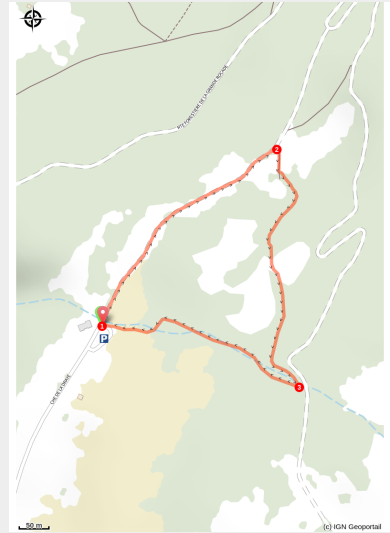


Sentier de la Draye

Embrunais - Crots



Sommet du Morgon (Lucien Mariotte)



Cette boucle familiale sans difficultés permet de découvrir les forêts et les prairies qui entourent le hameau de la Montagne.

En serpentant dans la forêt, les prairies qu'elle abrite laissent entrevoir le cirque et le sommet du Morgon.

Infos pratiques

Pratique : Raquette

Durée : 45 min

Longueur : 1.4 km

Dénivelé positif : 82 m

Difficulté : Très facile

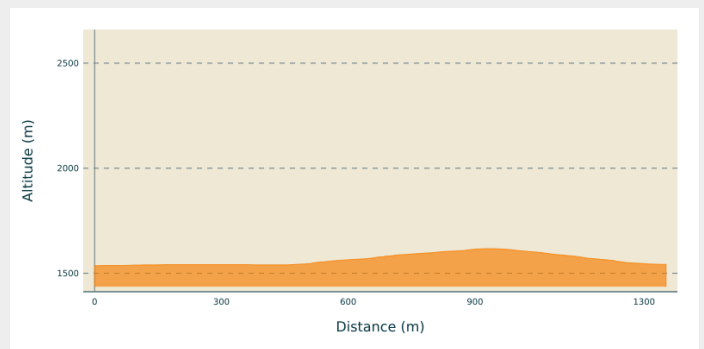
Type : Boucle

Thèmes : Point de vue

Itinéraire

Départ : site nordique de la Draye, Crots
Arrivée : site nordique de la Draye, Crots
Communes : 1. Crots

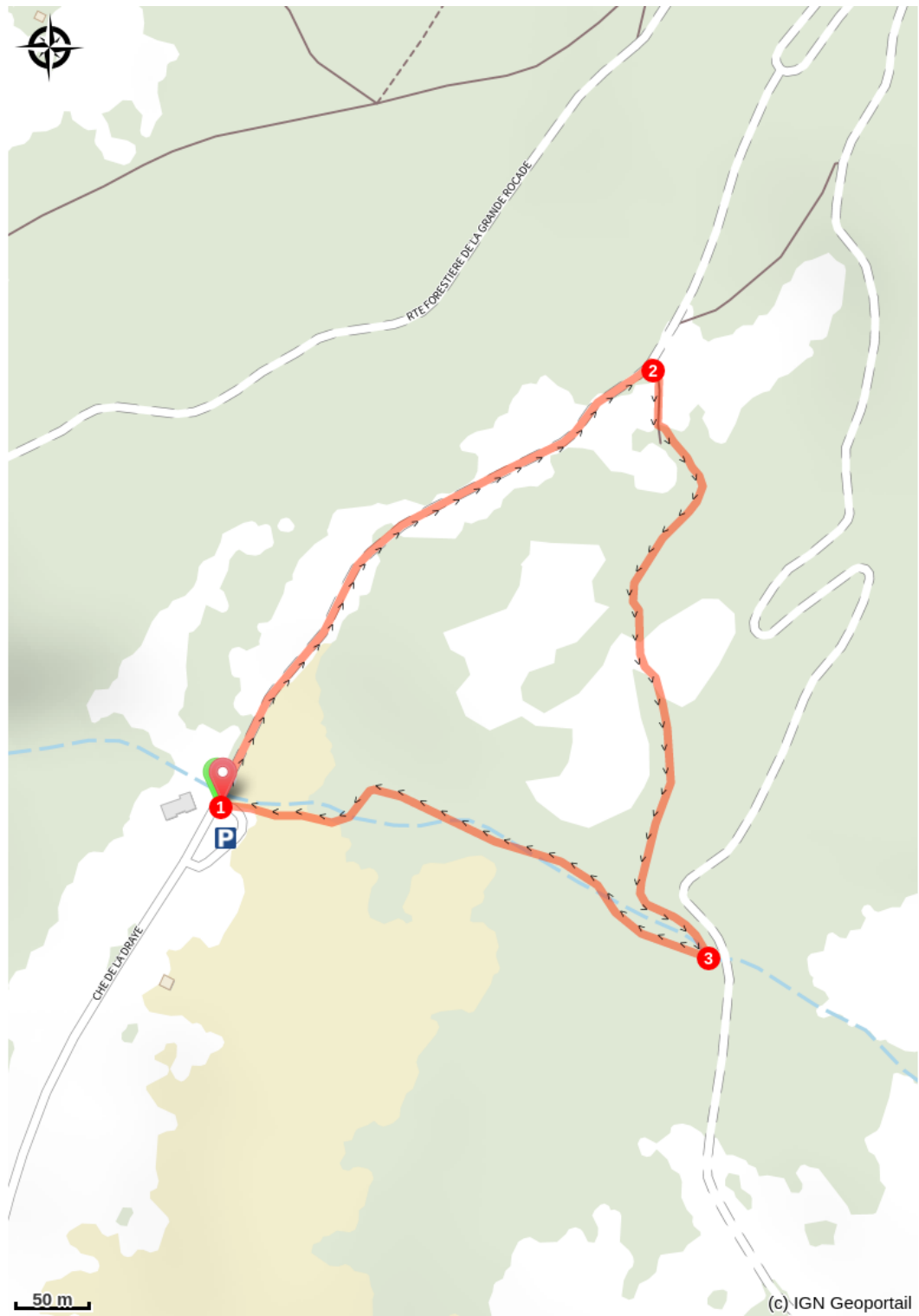
Profil altimétrique



Altitude min 1537 m Altitude max 1618 m

1. Depuis l'auberge de la Draye, rejoindre le départ de la piste de ski de fond. S'engager à droite à la montée. Après 50 m, poursuivre à gauche dans la prairie en direction de la piste de ski de fond. Arrivée à sa hauteur, continuer à droite dans la prairie jusqu'à croiser un chemin.
2. De la continuer à droite en direction de la forêt. Remonter le chemin forestier qui sera plus haut bordé de prairie.
3. Arrivée au carrefour, s'engager à descente et dépasser 2 chicanes en bois jusqu'à rejoindre un replat. Poursuivre à gauche à la descente pour rejoindre le point de départ.

Sur votre chemin...



Toutes les infos pratiques

Recommandations

- Consulter le Bulletin de Risque Avalanche et les conditions météo
- Prendre des vêtements adaptés aux conditions (gants, bonnet, Veste chaude et étanche, pantalon chaud...)
- Prendre à boire et à manger
- S'engage sur des itinéraires adaptés à son niveau

Rester sur les itinéraires balisés (et tenez les chiens en laisse) pour éviter de déranger la faune sauvage, particulièrement fragilisée en hiver par les conditions difficiles (lutte contre le froid, difficulté à se déplacer dans la neige, rareté de la nourriture...).



Matériel

Utiliser du matériel adapté à la pratique

Comment venir ?

Accès routier

Suivre la N94 depuis Embrun puis emprunter la D90 à partir de Crots. Une fois parvenu au lieu dit la Montagne, prendre une petite route à gauche pour rejoindre le parking de la Draye.

Parking conseillé

Site Nordique de la Draye

i Lieux de renseignement

Bureau d'Information Touristique de Chorges

Grand rue, 05230 Chorges

chorges@serreponcon-tourisme.com

Tel : 0492506425

<https://www.serreponcon.com>



Bureau d'Information Touristique de Savines-le-Lac

9 Avenue de la Combe d'Or, 05160

Savines-le-Lac

savineslelac@serreponcon-tourisme.com

Tel : 0492443100

<https://www.serreponcon-tourisme.com/>



Bureau d'Information Touristique Embrun

Place Général Dosse - BP 49, 05202

Embrun

embrun@serreponcon-tourisme.com

Tel : 0492437272

<https://www.serreponcon-tourisme.com/>



Source



Serre-Ponçon

<https://www.serreponcon.com>