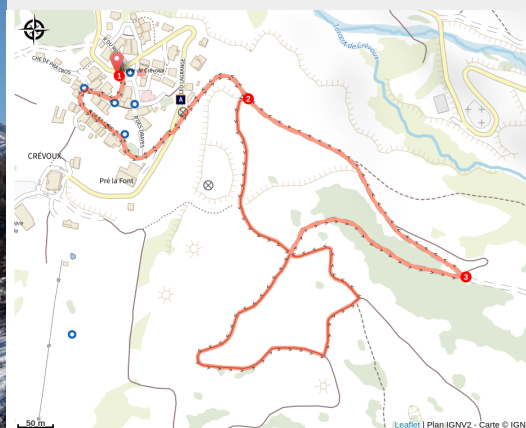


Les Chargeaux



Hameau de la Chalpe (Lucien Mariotte)



Découvrez le passé agricole de Crévoux en arpentant les terrasses autrefois cultivées.

En arpentant ces chemins capter l'ambiance chaleureuse de ce village au style typiquement montagnard et de sa petite station de ski familiale de laquelle s'échappent de nombreuses ondes positives

Infos pratiques

Pratique : Raquette

Durée : 1 h 19

Longueur : 2.7 km

Dénivelé positif : 110 m

Difficulté : Très facile

Type : Boucle

Thèmes : Histoire et architecture

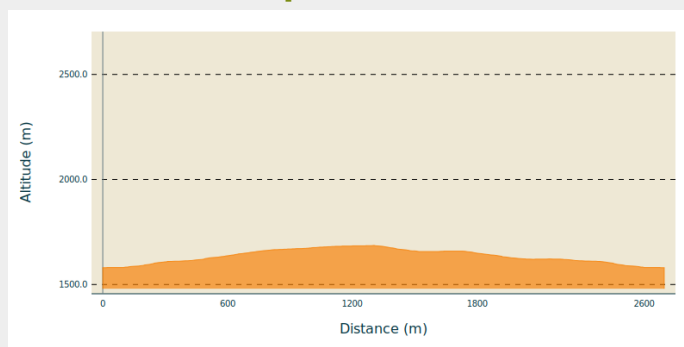
Itinéraire

Départ : Crévoux

Arrivée : Crévoux

Communes : 1. Crévoux

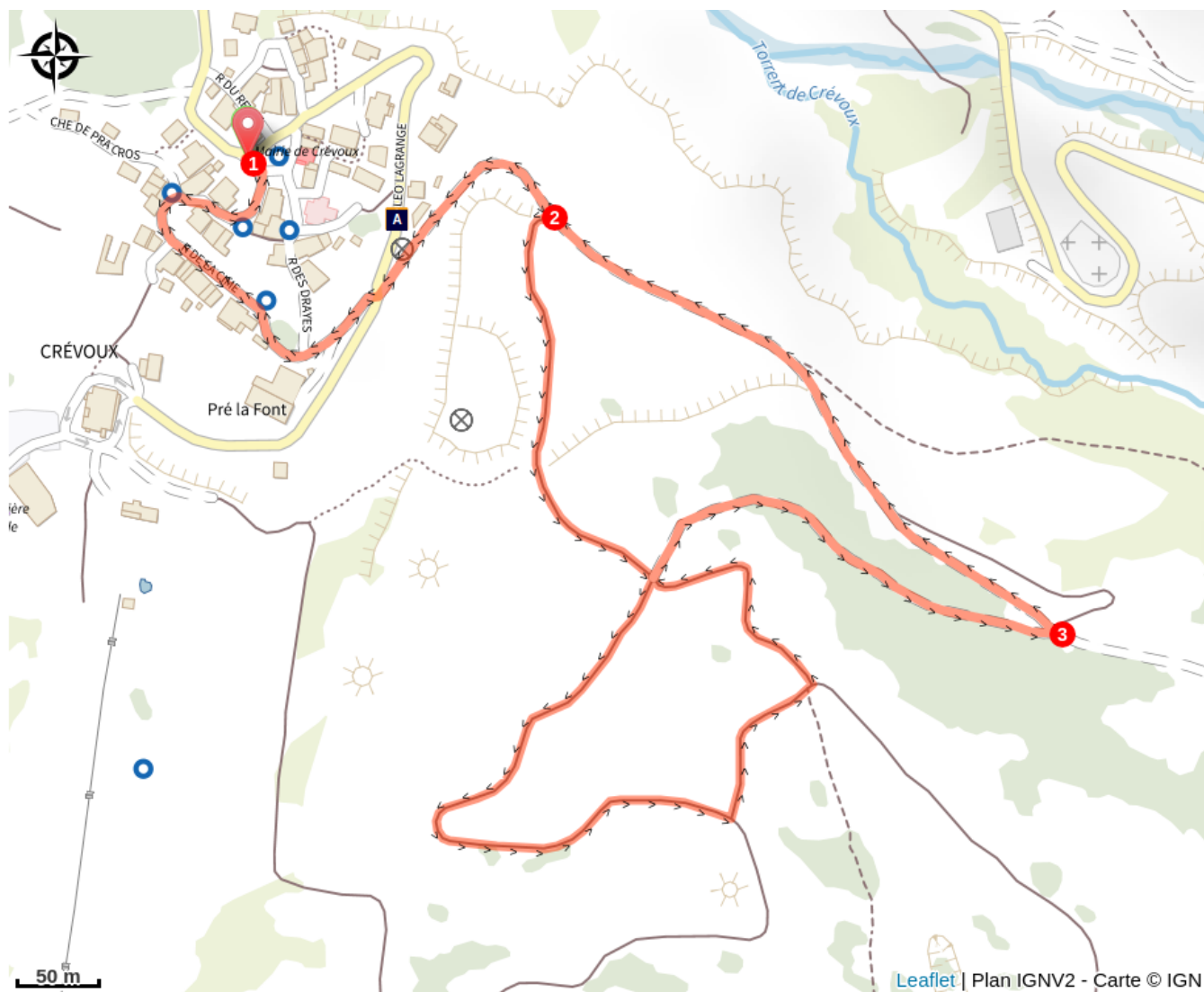
Profil altimétrique



Altitude min 1580 m Altitude max 1686 m

1. Depuis la place du village, prendre à droite après le monument du mort. Rester sur la route jusqu'à croiser la route principale. La traverser, et continuer en face sur le chemin en passant au-dessus des habitations.
2. Au carrefour prendre à droite à la montée en dépassant les antennes. A l'intersection, poursuivre à droite à plat pour arriver face à un mélèze. Continuer à gauche à la montée en suivant le chemin principal. Bifurquer à gauche à la descente pour rejoindre le carrefour, puis rejoindre à droite la forêt.
3. Après avoir rejoint la piste de ski de fond poursuivre à gauche à la descente en dépassant une croix pour arriver à un carrefour. Le retour se fait par le même itinéraire qu'à l'aller.

Sur votre route...



 Crévoux (A)

Toutes les informations pratiques

Recommandations

- Consulter le Bulletin de Risque Avalanches et les conditions météo
- Prendre des vêtements adaptés aux conditions (gants, bonnet, Veste chaude et étanche, pantalon chaud...)
- Prendre à boire et à manger
- S'engager sur des itinéraires adaptés à son niveau

Rester sur les itinéraires balisés (et tenez les chiens en laisse) pour éviter de déranger la faune sauvage, particulièrement fragilisée en hiver par les conditions difficiles (lutte contre le froid, difficulté à se déplacer dans la neige, rareté de la nourriture...)



Matériel

Utiliser du matériel adapté à la pratique

Comment venir ?

Accès routier

Suivre la N94 depuis Gap ou Briançon puis emprunter la D39 qui mène à Crévoux depuis Embrun

Parking conseillé

Chef Lieux, Crévoux

i Lieux de renseignement

Bureau d'Information Touristique de Chorges

Grand rue, 05230 Chorges

chorges@serreponcon-tourisme.com

Tel : 0492506425

<https://www.serreponcon.com>



Bureau d'Information Touristique de Crévoux

Le pont du plan, la Chalp, 05200 Crévoux

crevoux@serreponcon-tourisme.com

Tel : +33 (0)7 86 07 56 78

<https://www.crevoux.fr>



Bureau d'Information Touristique de Savines-le-Lac

9 Avenue de la Combe d'Or, 05160

Savines-le-Lac

savineslelac@serreponcon-tourisme.com

Tel : 0492443100

<https://www.serreponcon-tourisme.com/>



Bureau d'Information Touristique Embrun

Place Général Dosse - BP 49, 05202

Embrun

embrun@serreponcon-tourisme.com

Tel : 0492437272

<https://www.serreponcon-tourisme.com/>



Source



Serre-Ponçon

<https://www.serreponcon.com>

Sur votre route...

Crévoux (A)

Cerné par des sommets flirtant avec les 3000m à l'image du Grand Parpaillon ou du Pic Saint André, le village de Crévoux occupe une vallée encaissée qui a vu l'établissement de plusieurs hameaux dont celui de la Chalp qui s'étend sur une étroite terrasse alluviale. Autrefois au coeur d'une importante activité artisanale avec l'essor de la vannerie ou de l'ébénisterie, le village s'articule désormais autour de sa petite station de ski, créée en 1937, ce qui en fait une des plus vieilles des Hautes-Alpes.