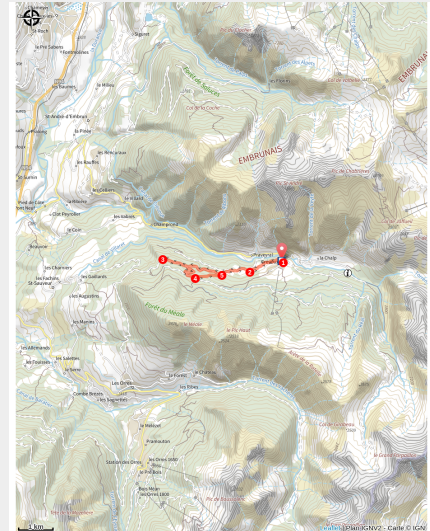


Bajoulan



Belvédère de Bajoulan (Lucien Mariotte)



Au départ du village de Crévoux, cette randonnée aux ambiances agricoles et forestières dévoile une multitude de point de vue sur les vallées environnantes

Cette randonnée aux multiples ambiances, à la fois visuelles et sonores permet d'alterner entre de vastes zones agricoles véritable héritage du passé, et d'impressionnantes forêts aux arbres majestueux recouverts de leurs beaux manteaux blancs.

Infos pratiques

Pratique : Raquette

Durée : 4 h

Longueur : 8.8 km

Dénivelé positif : 302 m

Difficulté : Moyen

Type : Boucle

Thèmes : Histoire et architecture,
Point de vue

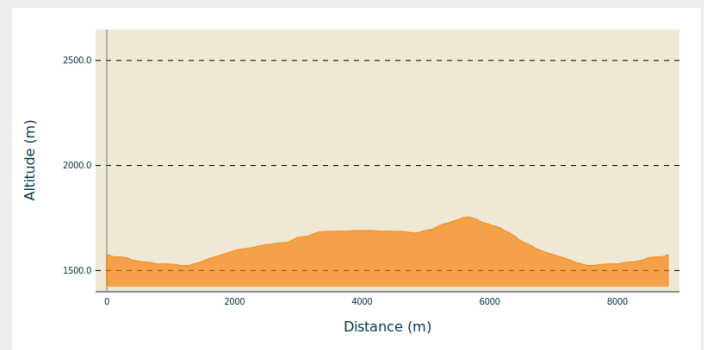
Itinéraire

Départ : Crévoux

Arrivée : Crévoux

Communes : 1. Crévoux

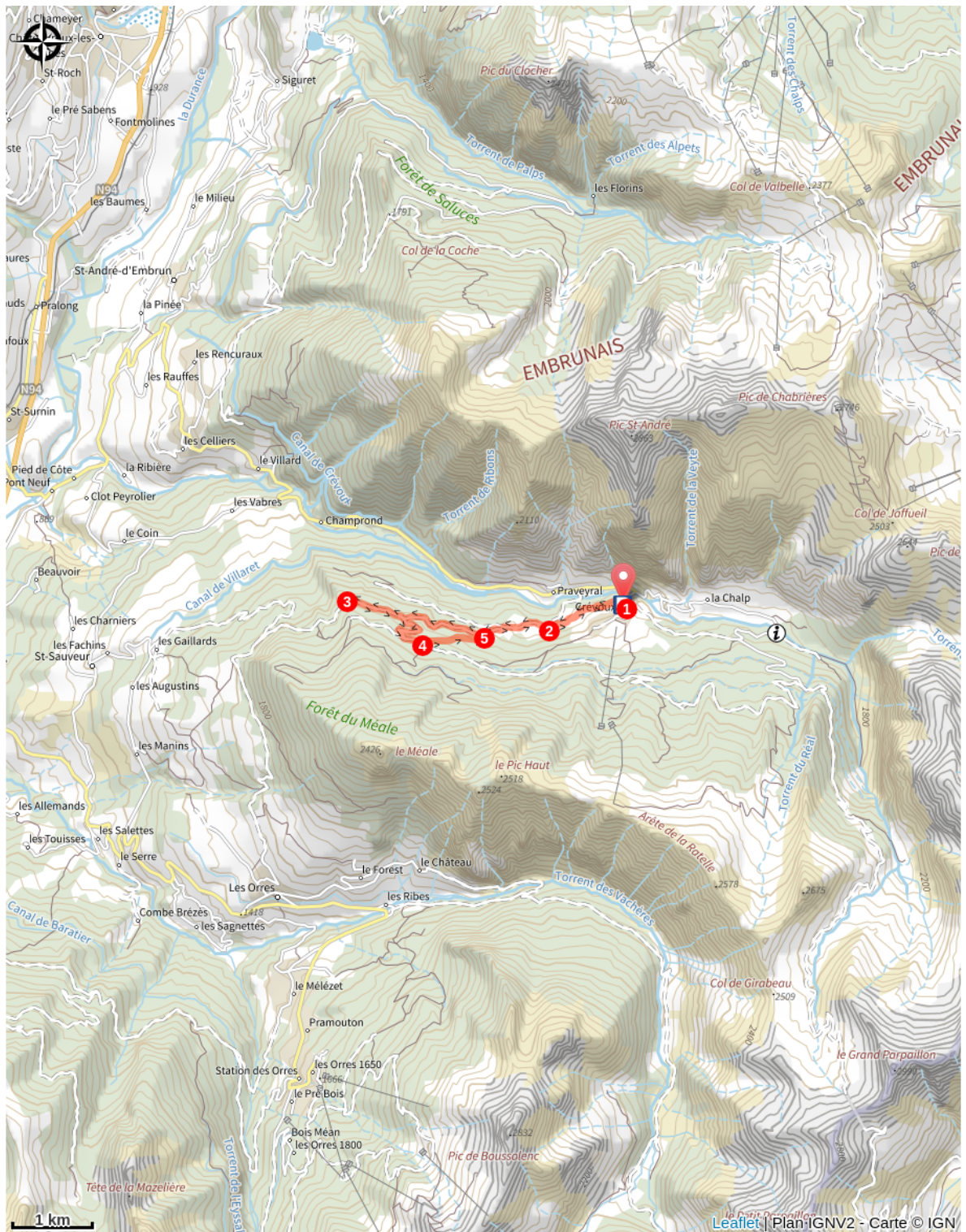
Profil altimétrique



Altitude min 1523 m Altitude max 1755 m

1. Depuis la place au centre du village, descendre la route principale sur 50 m puis continuer à gauche sous les habitations par un chemin à plat. Après avoir dépassé une première croix en bois continuer à gauche à la montée sur la piste principale. La piste laisse place ensuite à un chemin en balcon.
2. Arrivée sur une piste, poursuivre en face jusqu'à arriver à une seconde croix. Une fois dépassé, au carrefour bifurquer à gauche à la montée pour rejoindre une zone de plateau. La traverser, puis au carrefour rester sur le chemin de gauche en longeant la haie. Une fois dans la forêt laisser le chemin sur la gauche et continuer tout droit à la montée. Après 1 km, au carrefour poursuivre en face sur la piste pour arriver au belvédère de Bajoulan où la vue se dégage sur le lac de Serre-Ponçon et le massif des écrins.
3. En revenant sur vos pas, au carrefour bifurquer à droite à la montée. Rester sur la piste, puis continuer en face à l'intersection.
4. Après 200 m obliquer à gauche sur un sentier forestier jusqu'à déboucher sur une piste en bordure de prairie. Tourner à gauche sur celle-ci pour retomber sur le chemin emprunté à l'aller.
5. De là, continuer à droite en suivant le même chemin qu'à l'aller.

Sur votre route...



Toutes les informations pratiques

Recommandations

- Consulter le Bulletin de Risque Avalanches et les conditions météo
- Prendre des vêtements adaptés aux conditions (gants, bonnet, Veste chaude et étanche, pantalon chaud...)
- Prendre à boire et à manger
- S'engager sur des itinéraires adaptés à son niveau

Rester sur les itinéraires balisés (et tenez les chiens en laisse) pour éviter de déranger la faune sauvage, particulièrement fragilisée en hiver par les conditions difficiles (lutte contre le froid, difficulté à se déplacer dans la neige, rareté de la nourriture...)



Matériel

Utiliser du matériel adapté à la pratique

Comment venir ?

Accès routier

Suivre la N94 depuis Gap ou Briançon puis emprunter la D39 qui mène à Crévoux depuis Embrun

Parking conseillé

Chef Lieux, Crévoux

Lieux de renseignement

Bureau d'Information Touristique de Chorges

Grand rue, 05230 Chorges

chorges@serreponcon-tourisme.com

Tel : 0492506425

<https://www.serreponcon.com>



Bureau d'Information Touristique de Crévoux

Le pont du plan, la Chalp, 05200 Crévoux

crevoux@serreponcon-tourisme.com

Tel : +33 (0)7 86 07 56 78

<https://www.crevoux.fr>



Bureau d'Information Touristique de Savines-le-Lac

9 Avenue de la Combe d'Or, 05160

Savines-le-Lac

savineslelac@serreponcon-tourisme.com

Tel : 0492443100

<https://www.serreponcon-tourisme.com/>



Bureau d'Information Touristique Embrun

Place Général Dosse - BP 49, 05202

Embrun

embrun@serreponcon-tourisme.com

Tel : 0492437272

<https://www.serreponcon-tourisme.com/>



Source



Serre-Ponçon

<https://www.serreponcon.com>