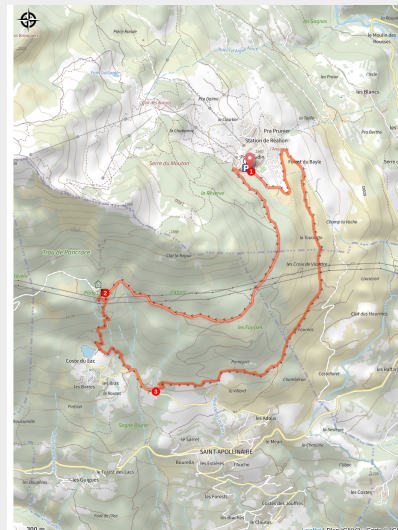


Lac de Saint-Apollinaire

Parc national des Ecrins



(©Rémi Morel - Office de Tourisme de Serre-Ponçon)



Globalement à flanc de montagne cet itinéraire est ponctué d'une montée bien raide après le lac de Saint-Apollinaire.

Entre la station, le petit lac glaciaire et le point de vue sur le lac de Serre-Ponçon.

Infos pratiques

Pratique : A pied

Durée : 3 h

Longueur : 8.2 km

Dénivelé positif : 275 m

Difficulté : Moyen

Type : Boucle

Thèmes : Flore, Lac et glacier,
Point de vue

Itinéraire

Départ : Station de Réallon, Réallon

Arrivée : Station de Réallon, Réallon

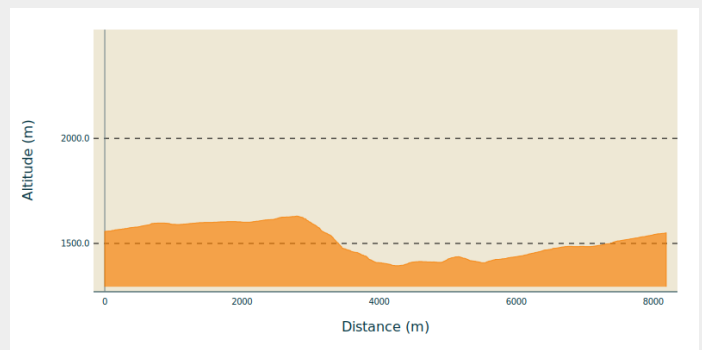
Balisage :  GR  PR

Communes : 1. Réallon

2. Savines-le-Lac

3. Saint-Apollinaire

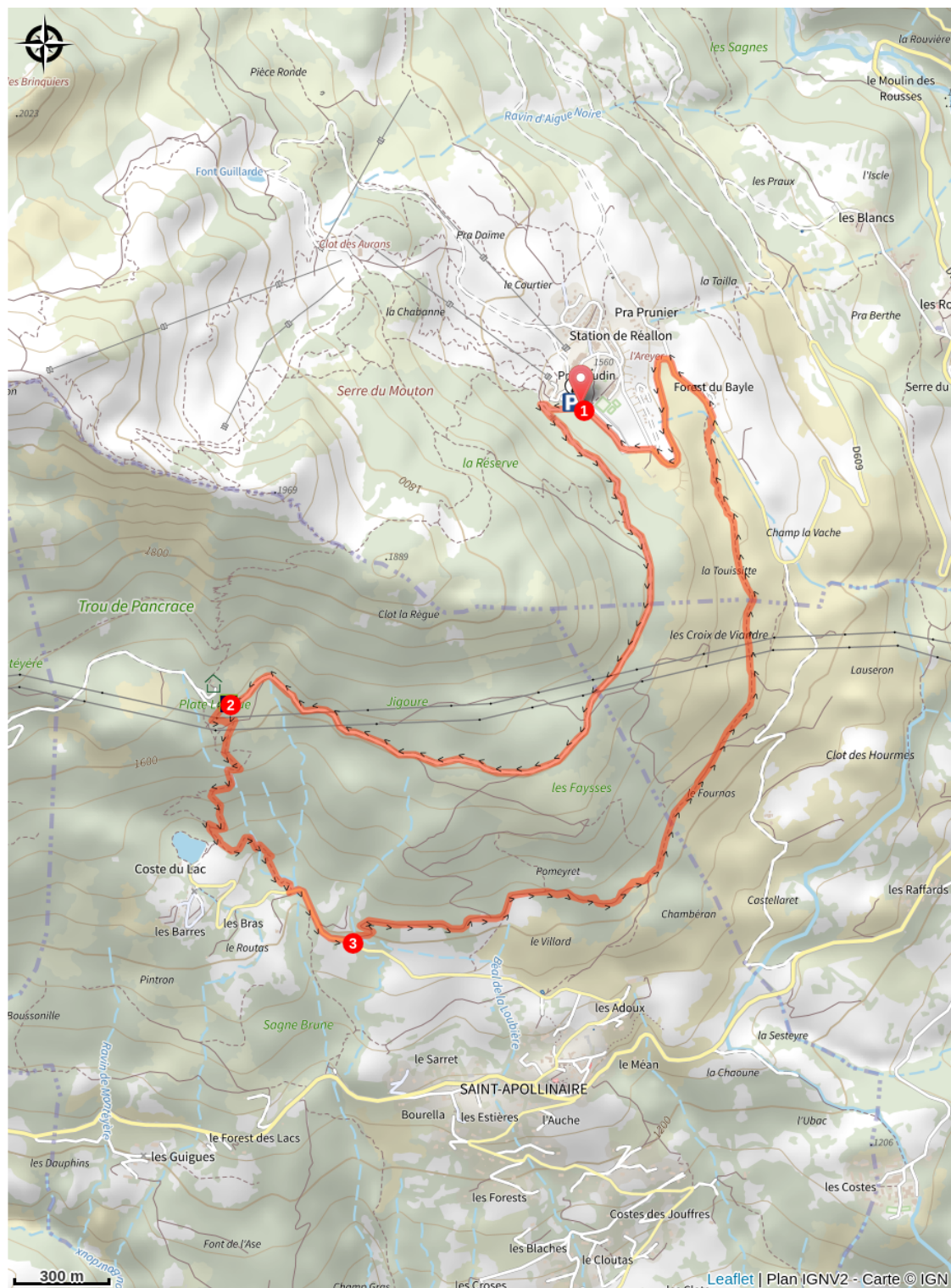
Profil altimétrique



Altitude min 1394 m Altitude max 1630 m

1. Du parking, prendre la piste de Joubelle (dans la forêt). La suivre pendant une heure environ, si vous souhaitez vous rendre à la cabane de Joubelle, suivre les indications sur la droite « cabane de Joubelle ». Si vous souhaitez vous rendre directement au lac de St Apollinaire, prendre le sentier qui descend raide sur votre gauche jusqu'au lac de Saint-Apollinaire.
2. Le départ du sentier pour le Lac de St Apollinaire se fait un peu avant celui pour la cabane de Joubelle. Si vous avez atteint la cabane de Joubelle, il faut revenir sur vos pas. Du lac, suivre le GR 50 (balisage rouge et blanc) qui emprunte partiellement la route goudronnée puis la quitte par un sentier sur la gauche (300 mètres après le parking du bas).
3. Suivre ce sentier (chemin des Faysses) à flanc de montagne jusqu'à retomber sur la route goudronnée en dessous de la station, au niveau de la ferme et lieu-dit le « Forest du Bayle ». De là, remonter à la station en suivant la route (800m).

Sur votre route...



 Aigle royal (A)

Toutes les informations pratiques

Comment venir ?

Accès routier

Multiples accès possibles : depuis Chorges par Saint-Apollinaire (D9), depuis Savines-le-Lac par Chérines (D41) et depuis Embrun par la route des Puys (D9).

Parking conseillé

Parking station de ski de Réallon

Lieux de renseignement

Bureau d'Information Touristique de Chorges

Grand rue, 05230 Chorges

chorges@serreponcon-tourisme.com

Tel : 0492506425

<https://www.serreponcon.com>



Bureau d'Information Touristique de Réallon

Pra Prunier, 05160 Réallon

reallon@serreponcontourisme.com

Tel : 0492442567

<http://www.reallon-ski.com>



Bureau d'Information Touristique Embrun

Place Général Dosse - BP 49, 05202 Embrun

embrun@serreponcon-tourisme.com

Tel : 0492437272

<https://www.serreponcon-tourisme.com/>



Source



Serre-Ponçon

<https://www.serreponcon.com>

Sur votre route...



Aigle royal (A)

L'Aigle Royal est un grand rapace atteignant 2,30 mètres d'envergure. Il est un prédateur par excellence équipé d'armes redoutables : un vol rapide adaptable aux situations les plus acrobatiques et des serres acérées d'une grande puissance. Sa vue perçante, huit fois plus précise que celle de l'être humain, lui permet de détecter ses proies : de la marmotte au jeune chamois, en passant par le lagopède et le lièvre. L'Aigle Royal est également volontier charognard, notamment en hiver quand la nourriture se fait rare.

Crédit : Cyril Coursier - PNE