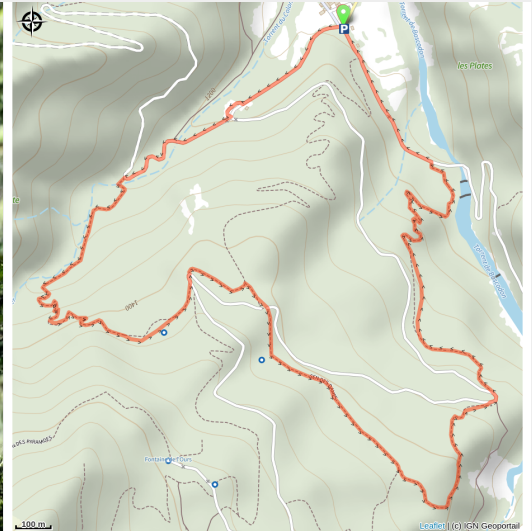


Le belvédère du Colombier

Embrunais - Crots



Forêt de Boscodon (Kina Photo)



Ce parcours forestier arpente les sentiers de la forêt de Boscodon, avec comme point d'orgue le belvédère du Colombier qui offre un panorama sur la vallée de la Durance et les sommets du parc national des Ecrins.

Au départ de la célèbre abbaye de Boscodon, les sentiers serpentent dans cette impressionnante forêt de montagne encore préservée. Les cours d'eau et les sources présents tout au long du parcours offrent une sensation de fraîcheur rendant agréable la montée jusqu'au belvédère du Colombier.

Infos pratiques

Pratique : Trail

Durée : 49 min

Longueur : 5.7 km

Dénivelé positif : 288 m

Difficulté : Facile

Type : Boucle

Thèmes : Histoire et architecture, Point de vue

Itinéraire

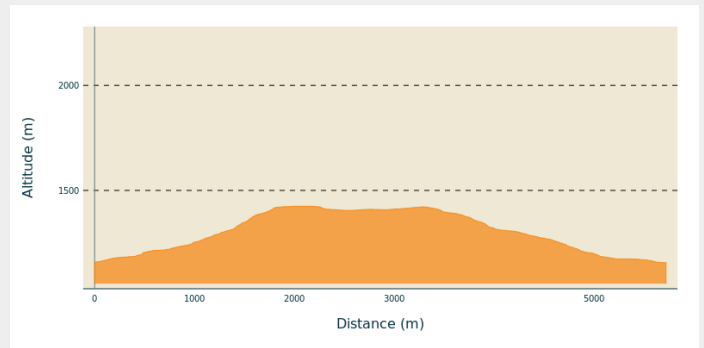
Départ : Abbaye du Boscodon, Crots

Arrivée : Abbaye du Boscodon, Crots

Balisage :  Trail

Communes : 1. Crots

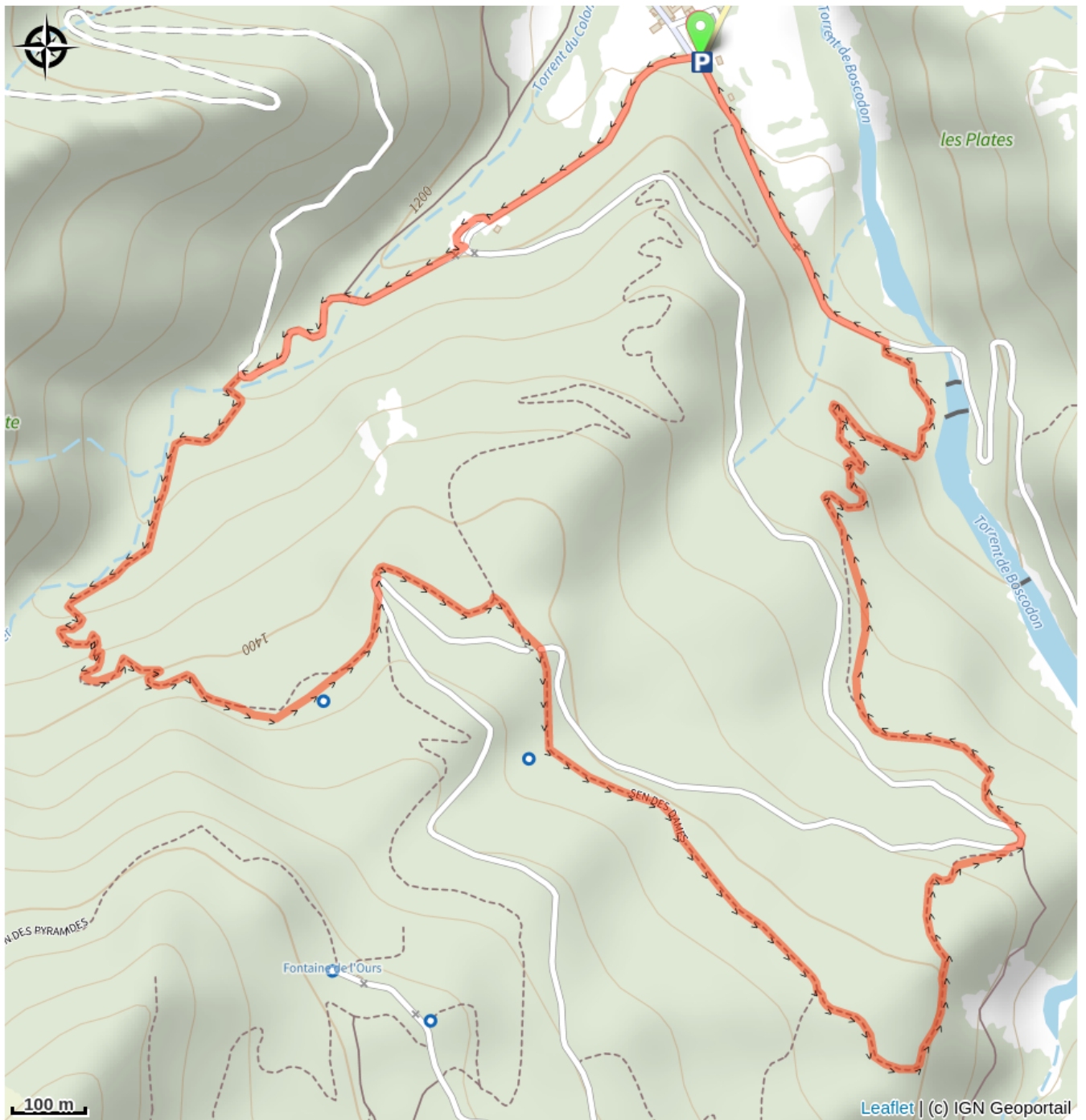
Profil altimétrique



Altitude min 1157 m Altitude max 1426 m

1. Depuis l'Abbaye du Boscodon, remonter la route en direction du parking du grand Clos. Au carrefour continuer à droite en franchissant le pont. Couper le virage en prenant en face un le sentier qui retombe sur la piste.
2. La quitter en traversant le torrent sur la gauche puis poursuivre en face sur le large chemin. Rester sur celui-ci jusqu'à retomber sur le torrent. Le sentier remonte dans un premier temps en rive droite puis dans la forêt par de nombreux lacets. Plus haut le sentier se transforme en une piste qui rejoint la route.
3. Descendre la route sur 50 m jusqu'au belvédère du Colombier. Dans le virage, quitter la route par un sentier descente dans la forêt. A l'intersection poursuivre à droite pour retomber sur la route. La traverser et continuer en face sur le sentier en balcon.
4. Au carrefour, poursuivre en face sur le sentier. Rester 50m sur la route et bifurquer à droite sur le sentier. A l'intersection continuer à droite pour arriver à hauteur d'un chalet. Le dépasser et rester à la descente sur la route pour rejoindre le départ.

Sur votre chemin...



Toutes les infos pratiques

Recommandations

- Consulter les conditions météo
- Prendre à boire et à manger
- S'engage sur des itinéraires adaptés à son niveau



Matériel

- Utiliser du matériel adapté à la pratique
- Prendre des vêtements adaptés au terrain et aux conditions météo (lunette de soleil, casquette/chapeau, coupe-vent...).

Comment venir ?

Transports

www.pacamobilite.fr

Accès routier

Depuis Chroges prendre la N 94 en direction d'Embrun. Traverser Savines-le-Lac puis après 3 km tourner à droite sur la D 568 en direction de l'Abbaye du Boscodon.

Depuis Embrun prendre la N 94 en direction de Savines-le-lac. Après 4 km tourner à gauche sur la D 568 en direction de l'Abbaye du Boscodon.

Parking conseillé

Parking de l'Abbaye du Boscodon

i Lieux de renseignement

Bureau d'Information Touristique de Chorges

Grand rue, 05230 Chorges

chorges@serreponcon-tourisme.com

Tel : 0492506425

<https://www.serreponcon.com>



Bureau d'Information Touristique de Savines-le-Lac

9 Avenue de la Combe d'Or, 05160

Savines-le-Lac

savineslelac@serreponcon-tourisme.com

Tel : 0492443100

<https://www.serreponcon-tourisme.com/>



Bureau d'Information Touristique Embrun

Place Général Dosse - BP 49, 05202

Embrun

embrun@serreponcon-tourisme.com

Tel : 0492437272

<https://www.serreponcon-tourisme.com/>



Source



Serre-Ponçon

<https://www.serreponcon.com>