Kilomètre vertical du Piolit

Champsaur

Trail Chorges (Kina Photo)

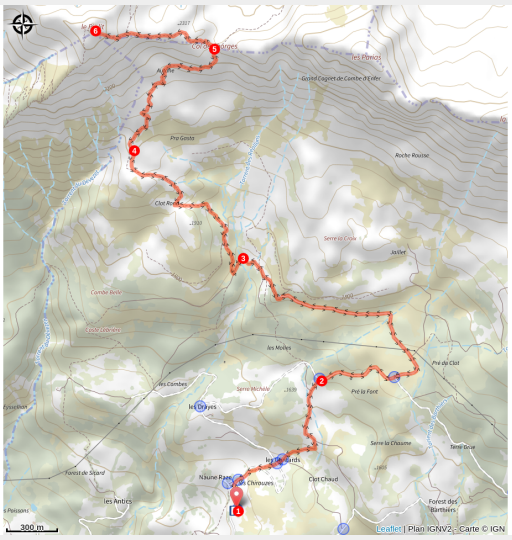

Un parcours sportif qui déroule dans les alpages colorés menant au Piolit.

Le Piolit, sommet emblématique de la région, se mérite par cette voie qui impose un dénivelé conséquent. A cette ambiance très bucolique succède un paysage plus minéral qui marque la fin des efforts et dévoile progressivement un horizon plus lointain d'où émerge les premiers 3000m des Ecrins au nord et le lac de Serre-Ponçon au sud

Infos pratiques

- Pratique : Trail
- Durée : 2 h 30
- Longueur : 13.6 km
- Dénivelé positif : 1029 m
- Difficulté : Moyen
- Type : Aller-retour
- Thèmes : Col, Point de vue, Sommet

Itinéraire

Départ : Hameau de Naune Raze
Arrivée : Hameau de Naune Raze
Balisage : Trail
Communes : 1. Chorges
2. Ancelle

Profil altimétrique

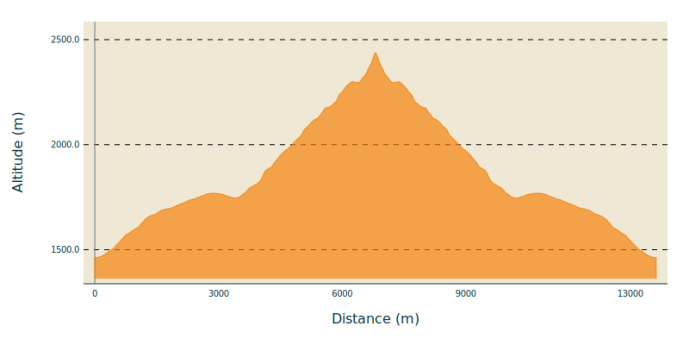

Altitude min 1462 m Altitude max 2437 m

1. Suivre d'abord la piste via le balisage jaune puis quitter la piste pour un petit sentier à droite. Traverser la piste pour rester sur celui-ci jusqu’au carrefour. Continuer en face en dépassant les habitations. Prendre à gauche en direction d’une ferme puis poursuivre en face à la montée en dépassant une seconde maison.

2. Arrivée sur la piste, continuer à droite jusqu’à sa fin. Prendre ensuite un sentier à gauche qui contourne un parc à vaches. S’engager à gauche sur le chemin à la descente.

3. Traverser un ruisseau puis peu après tourner à droite sur une petite sente. Poursuivre tout droit à l'intersection suivante. Prendre à droite dans le creux d'un vallon puis poursuivre sur une trace qui disparaît sous l'herbe 200m plus haut.

4. Longer ensuite un ravin. Remonter alors le long d'un pierrier (piquets jaunes+ cairns). Suivre encore les cairns en alpage puis traverser un nouveau pierrier. Les pierriers s'enchaînent jusqu’au col de Chorges.

5. Tourner à gauche pour rejoindre le sommet du Piolit, partie finale est très raide et plus accidentée.

6. Le retour se fait par le même itinéraire.

Sur votre route...

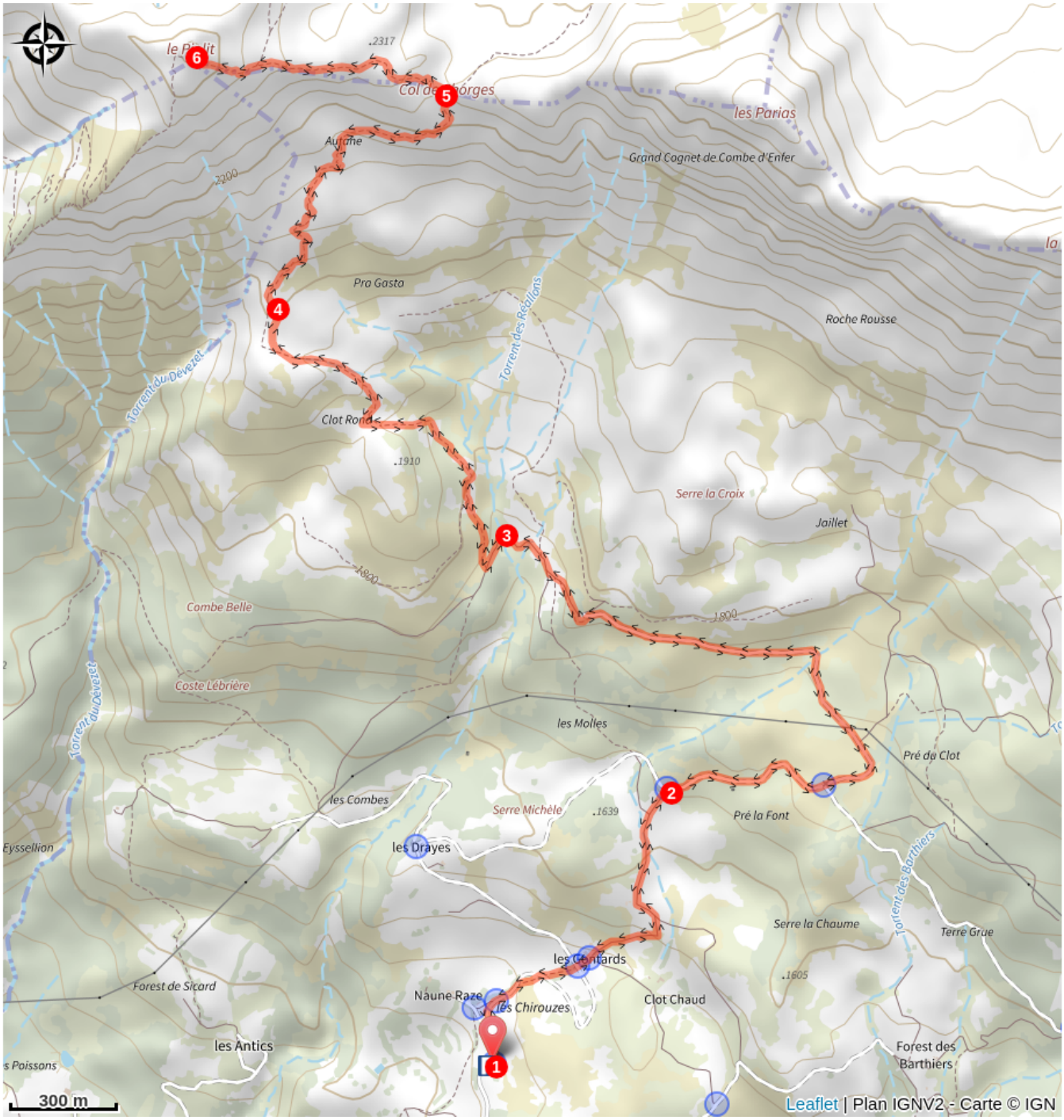

Toutes les informations pratiques

Les chiens de protection des troupeaux

En alpage, les chiens de protection sont là pour protéger les troupeaux des prédateurs (loups, etc.).

Lorsque je randonne, j’adapte mon comportement en contournant le troupeau et en marquant une pause pour que le chien m’identifie.

En savoir plus sur les gestes à adopter avec le dossier Chiens de protection : un contexte et des gestes à adopter.
En cas de problème, racontez votre rencontre en répondant à cette enquête.

Recommandations

- Consulter les conditions météo, le temps change vite en montagne.
- Prends de quoi boire et manger
- S’engager sur des itinéraires adaptés à son niveau

Respecter le travail des agriculteurs, exploitants et propriétaires.
Ne pas courir à proximité d'un troupeau.
Ne pas traverser un troupeau mais le contourner.
Refermer toutes les clôtures.
Ne pas couper l’itinéraire à travers les prairies.

Matériel

- Prendre des vêtements adaptés au terrain et aux conditions météo (coupe-vent, gants, bonnet…)

Comment venir ?

Accès routier

Suivre la Nationale 94 depuis Gap ou Embrun. Une fois arrivé à Chorges, prendre la D69 qui mène au hameau Les Andrieux. Suivre alors la petite route qui continue à s'élever jusqu'au hameau de Naune Raze.

Parking conseillé

Parking des Chirouzes

Lieux de renseignement

Bureau d'Information Touristique de Chorges
Grand rue, 05230 Chorges

chorges@serreponcon-tourisme.com
Tel : 0492506425
https://www.serreponcon.com

Bureau d'Information Touristique de Savines-le-Lac
9 Avenue de la Combe d'Or, 05160 Savines-le-Lac

savineslelac@serreponcon-tourisme.com
Tel : 0492443100
https://www.serreponcon-tourisme.com/

Bureau d'Information Touristique Embrun
Place Général Dosse - BP 49, 05202 Embrun

embrun@serreponcon-tourisme.com
Tel : 0492437272
https://www.serreponcon-tourisme.com/

Source

Serre-Ponçon

https://www.serreponcon.com