L'adret de Chorges



Vue sur le lac de Serre-Ponçon (JF. Arnaud - CDRP)

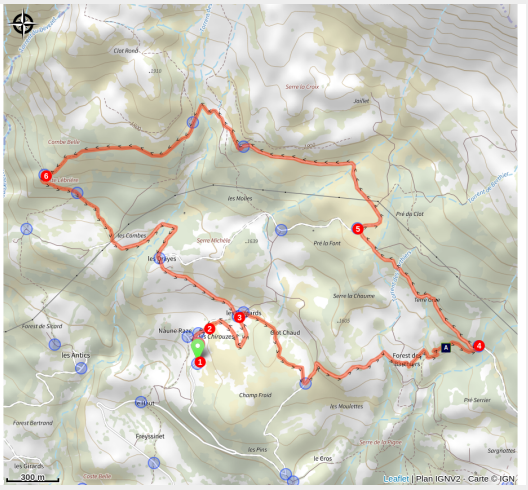

Une balade ensoleillée en balcon dans un cadre pastoral : bergeries et cabanes d'alpage, « forests », clapiers d'épierrement, petits champs d'altitude...

Entre massif des Ecrins et Val d'Avance, cette randonnée sympathique vous offrira un panorama à couper le souffle !

Infos pratiques

Pratique : A pied

Durée : 3 h 30

Longueur : 9.6 km

Dénivelé positif : 375 m

Difficulté : Moyen

Type : Boucle

Thèmes : Point de vue

Itinéraire

Départ : A droite, au terminus de la route goudronnée (7 km de Chorges)
Arrivée : A droite, au terminus de la route goudronnée (7 km de Chorges)
Balisage : PR
Communes : 1. Chorges

Profil altimétrique

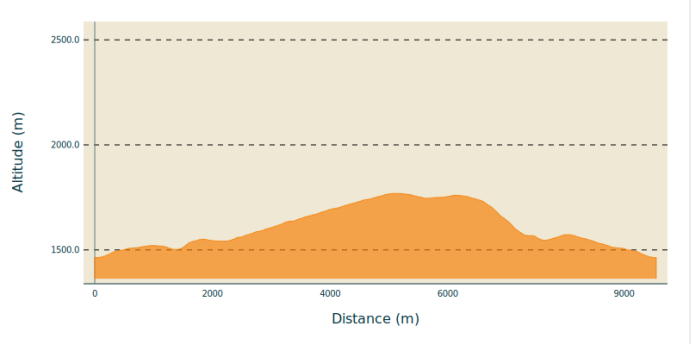

Altitude min 1463 m Altitude max 1769 m

1. Emprunter sur 200 m la route pastorale de La Montagne.
2. S'engager à droite dans un sentier qui coupe deux lacets de cette route.
3. Monter en face vers la bergerie des Gontards. Tourner à droite, franchir un collet et descendre dans une zone cultivée. Gravir la piste à gauche, virer à droite, passer au serre du Corbeau, descendre sur le Forest des Berthiers et poursuivre sur la piste montante jusqu'à la route forestière.
4. La remonter jusqu'au carrefour avec la route de la Montagne au lieu dit « Jardin des Gardes ». Variante plus courte (*circuit de 2 h 00)* : descendre à gauche, bifurquer à gauche et gagner Les Gontards.
5. Passer à droite du portail métallique. Laisser le sentier du col de la Gardette et suivre la piste jusqu'à une cabane en pierre à gauche dans un enclos. Pénétrer à gauche dans l'enclos pour descendre le sentier qui prolonge la route. En bas, traverser un parc de rassemblement du bétail, franchir le ruisseau puis un torrent et gravir un sentier pierreux. Après un parcours en balcon *(le panorama s'étend jusqu'au mont Ventoux)*, à l'extrémité du sentier, descendre à gauche en sous-bois, tourner à gauche puis à droite pour trouver une sente qui débouche sur un sentier.
6. Le descendre à gauche jusqu'à un chemin. Se diriger à gauche vers la cabane, franchir le torrent des Réallons et remonter jusqu'à la route pastorale. Descendre au croisement des Gontards. Couper à droite deux lacets de la route et rejoindre le parking.

Sur votre route...

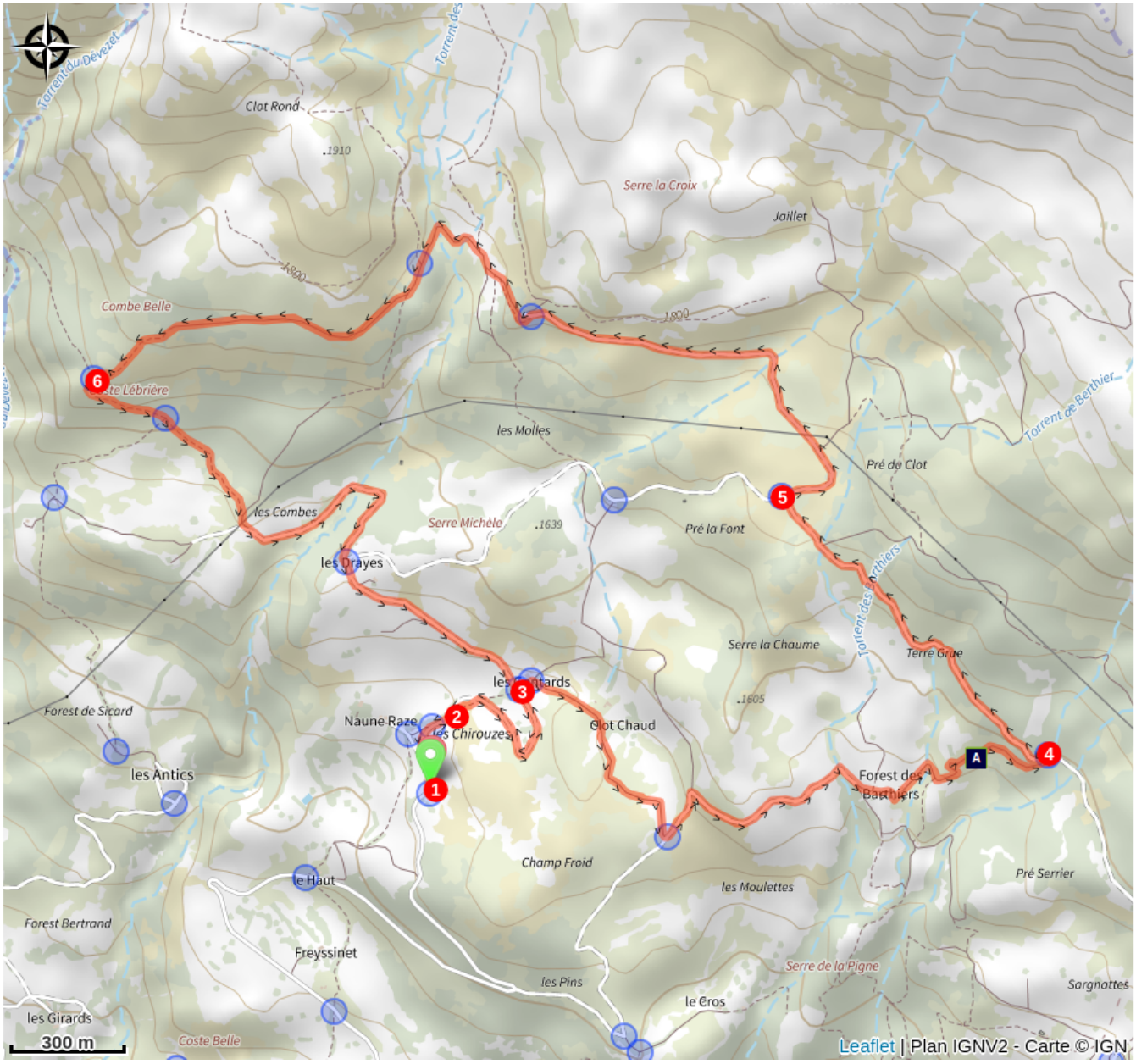

Site Natura 2000 du « Piolit-Pic de Chabrières » (A)

Toutes les informations pratiques

Les chiens de protection des troupeaux

En alpage, les chiens de protection sont là pour protéger les troupeaux des prédateurs (loups, etc.).

Lorsque je randonne, j'adapte mon comportement en contournant le troupeau et en marquant une pause pour que le chien m'identifie.

En savoir plus sur les gestes à adopter avec le dossier Chiens de protection : un contexte et des gestes à adopter.
En cas de problème, racontez votre rencontre en répondant à cette enquête.



Recommandations

Zone pastorale : bien refermer les barrières ; randonnée à éviter pendant les heures chaudes de la journée

Comment venir ?

Accès routier

Naune Raze, à 25 km à l'Est de Gap par la N 94, la D 69 puis la route de La Montagne

Parking conseillé

A droite, au terminus de la route goudronnée (7 km de Chorges)

Lieux de renseignement

Bureau d'Information Touristique de Chorges
Grand rue, 05230 Chorges

chorges@serreponcon-tourisme.com
Tel : 0492506425
https://www.serreponcon.com

Source

CDRP des Hautes-Alpes

https://hautes-alpes.ffrandonnee.fr

Sur votre route...

Site Natura 2000 du « Piolit-Pic de Chabrières » (A)

(Le Piolit 2664m, les aiguilles de Chabrières 2403m)
Ses pelouses, ses éboulis et ses forêts sont les habitats d'espèces rares et protégées comme l'astragale-queue de renard et la potentille du dauphiné (pour les végétaux), l'écaille chinée, la perdrix bartavelle, le grand rhinolophe, l'écrevisse à pattes blanches, la grenouille rousse ou l'aigle royal (pour les animaux).