

[Sens Action] - Les géants de pierre et le lion de Salados



Carrière de Salados (Etienne Charles)



Parcours sens'action "Les géants de pierre", randonnée-jeux ou comment les montagnes s'animent en famille! Retrouve les "caches histoire", dialogue avec les héros de nos montagnes et relève des dizaines de défis.

Dès 6 ans.

Balade ludique à la découverte des carrières de marbres rose.

Vue sur le lac de Serre-Ponçon pendant tout le circuit.

Infos pratiques

Pratique : A pied

Durée : 2 h 30

Longueur : 4.2 km

Dénivelé positif : 274 m

Difficulté : Facile

Type : Boucle

Thèmes : Archéologie, Géologie, Histoire et architecture

Itinéraire

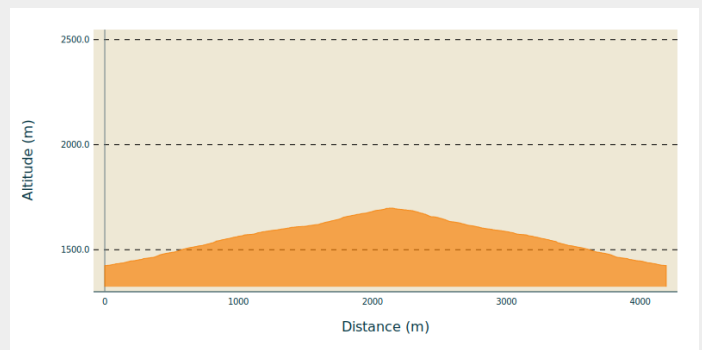
Départ : Les 4 chemins, piste après le Pomeyret

Arrivée : Les 4 chemins, piste après le Pomeyret

Balisage : — PR

Communes : 1. Chorges

Profil altimétrique



Altitude min 1424 m Altitude max 1698 m

1 - Se diriger vers le panneau d'indication et s'engager sur le sentier qui monte dans la forêt de pins.

Le sentier monte doucement avant la première bifurcation.

2 - Au croisement, s'engager sur le large chemin à droite (balisage jaune)

3 - Rester sur le sentier principal et ne pas s'engager sur le sentier remontant la pente à gauche.

4 - Au nouveau croisement prendre le sentier à droite pour atteindre la carrière principale puis le plateau de Salados.

5 - Vous êtes maintenant sur le plateau de Salados, zone sensible. Merci de rester sur le sentier.

Le lion de Salados (sculpture en bas relief) est visible sur un des premiers blocs. Traverser le plateau pour atteindre un belvédère sur le lac avant la redescente.

6 - A "la Peyre de l'Aigle" vous pouvez découvrir un abris sous roche, avant d'entamer la descente à gauche pour rejoindre le sentier de montée, et le parking.

Consignes de jeu:

Lorsque tu rencontres une borne, pars à la recherche d'une "cache Histoire" dans un cercle de 20 pas autour de toi.

Tu as trouvé la "cache", fais une pause et découvre les aventures de nos héros!

Relève les défis Sens'action, referme et replace la "cache" avant de continuer.

Soyez prévoyants, partez équipés pour la randonnée. Les temps de marche et de jeu sont donnés à titre indicatif et calculés pour des enfants dès 6 ans.

Temps de jeu: 1h30



Temps de marche: 2h30



Matériel: carnet et crayon

Sens'action: 7

Sur votre route...



-  Damier de la Succise (A)
-  Carrières de marbre rose (C)

-  Astragale queue de renard (B)
-  Lichens (D)

Toutes les informations pratiques

Comment venir ?

Transports

Transports en commun : ccserreponcon.com

Accès routier

De Chorges, prendre la D9 en direction de Réallon.
Après l'embranchement pour Prunières (à droite) rester sur la D9 et continuer sur 2km, avant de tourner à gauche en direction du Pomeyret.
Une fois arrivé au Pomeyret, dans un virage en épingle, à coté d'un corps de ferme, s'engager sur le chemin empierré pendant plus d'un kilomètre avant de tourner à droite pour rejoindre le parking.

Parking conseillé

Parking des 4 chemins au départ de la randonnée

Zones de sensibilité environnementale

Le long de votre itinéraire, vous allez traverser des zones de sensibilité liées à la présence d'une espèce ou d'un milieu particulier. Dans ces zones, un comportement adapté permet de contribuer à leur préservation. Pour plus d'informations détaillées, des fiches spécifiques sont accessibles pour chaque zone.

Aigle royal

Période de sensibilité : Janvier, Février, Mars, Avril, Mai, Juin, Juillet, Août

Contact : Parc National des Écrins
Julien Charron
julien.charron@ecrins-parcnational.fr

Nidification de l'Aigle royal

Les pratiques qui peuvent avoir une interaction avec l'Aigle royal en période de nidification sont principalement le vol libre et les pratiques verticales ou en falaise, comme l'escalade ou l'alpinisme. Merci d'éviter cette zone et de privilégier un survol de la zone à une distance de survol de 300m sol soit à une altitude minimale de 2610m.

Lieux de renseignement

Bureau d'Information Touristique de Chorges

Grand rue, 05230 Chorges
chorges@serreponcon-tourisme.com
Tel : 0492506425
<https://www.serreponcon.com>



Source



Serre-Ponçon

<https://www.serreponcon.com>

Sur votre route...

Damier de la Succise (A)

Depuis plusieurs années, le nombre de papillons a beaucoup diminué dans nos pays. Trop souvent, les prairies fleuries sont devenues des champs de graminées arrosés par trop d'engrais et d'herbicides. Les plantes qui accueillait les chenilles (on les appelle les plantes-hôtes) n'y poussent plus et les fleurs ont presque disparu. Heureusement il reste encore quelques petits coins de paradis comme ici pour accueillir de belles diversités de papillons ! Arrêtez-vous quelques minutes et prenez le temps d'observer la variété de leurs couleurs et de leurs formes. Au sein de cette grande famille, certaines espèces sont plus célèbres que d'autres... Le Damier de la Succise, protégé au niveau européen, est l'une des espèces qui a justifié la création du site Natura 2000 !



Astragale queue de renard (B)

Spectaculaire par sa taille, l'Astragale queue de renard est une espèce de milieux ouverts de l'étage montagnard et plus particulièrement des pelouses sèches et bien ensoleillées. Bien qu'elle soit très sociable (elle forme souvent de gros noyaux de population comme ici) et localement abondante en plusieurs points des Hautes-Alpes, cette espèce est rare en Europe et en France, ce qui lui vaut d'être protégée au niveau européen. Sur l'adret du Piolit sont connues une dizaine de stations, en bon état de conservation grâce au maintien de l'ouverture des milieux par le pâturage extensif. Cheminez avec précaution entre les touffes de cette belle plante toute velue qui a élu domicile sur ce magnifique belvédère !


Crédit : Agnes Vivat



Carrières de marbre rose (C)

Les carrières de marbre rose de Salados ont été utilisées dès l'antiquité par les romains installés dans la région. Cette carrière d'altitude à ciel ouvert permet l'extraction de blocs effondrés des aiguilles de Chabrières. Il s'agit de la même veine que celle de Guillestre. Son utilisation fut essentiellement locale et le plus grand chantier qu'elle alimenta est celui de la cathédrale de Gap à la fin du XIX^{ème} siècle. Des blocs de quelques 4 tonnes furent descendus de la montagne par les équipes de carriers sur des charrettes jusqu'à Gap.

Crédit : Etienne Charles



✿ Lichens (D)

Approchez votre nez au plus près de la roche et découvrez l'univers merveilleux des lichens !

Souvent négligés parce que petits et peu voyants, les lichens sont issus d'une relation symbiotique entre un champignon et une algue verte ou une cyanobactérie, le champignon utilisant les algues ou les bactéries pour produire de l'énergie, tandis que les algues ou les bactéries bénéficient de la protection du champignon. Les lichens se développent lentement sur leur support, parfois dans des milieux très hostiles comme ce bloc de roche (exposition à la sécheresse et à de fortes températures). Cette résistance fait des lichens des organismes pionniers par excellence ! On estime à 6 % la proportion de la surface terrestre recouverte de lichens, dont on connaît environ 20 000 espèces dans le monde. Un observateur à l'oeil averti pourra trouver des dizaines d'espèces différentes sur ce coin de rocher !

Crédit : Vincent Kulesza