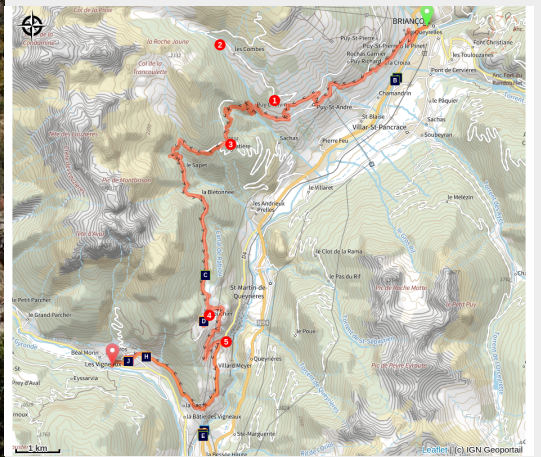


# De Briançon aux Vigneaux (GTE VTTAE)

Parc national des Ecrins - Briançon



Village des Vigneaux (Parc national Ecrins - Thierry Maillet)



*Le parcours se déroule en grande partie sur pistes et routes hormis un petit passage de sentier. Attention à rester prudent sur les portions rapides.*

Briançon et sa célèbre gargouille est emblématique des cités Vauban. C'est aussi un lieu unique pour les sports de montagne en toutes saisons. Ensuite, l'itinéraire des puy donne envie de rester vivre dans un de ces villages en balcon sud dominant Briançon et la Durance.

## Infos pratiques

Pratique : VTT

Durée : 3 h 30

Longueur : 26.0 km

Dénivelé positif : 909 m

Difficulté : Difficile

Type : Etape

Thèmes : Flore, Histoire et architecture

# Itinéraire

**Départ** : Briançon ville basse

**Arrivée** : Les Vigneaux

**Balisage** : ▶ Itinérance VTT

**Communes** : 1. Briançon

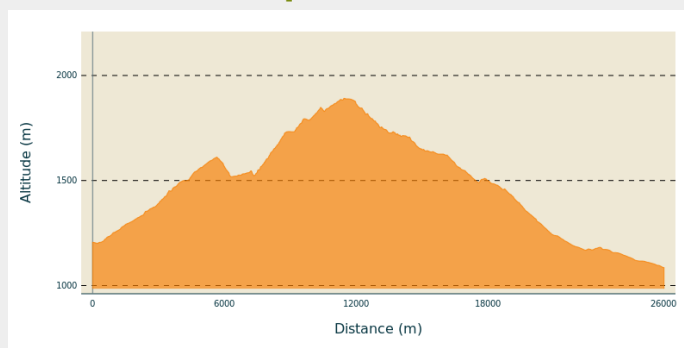
2. Puy-Saint-Pierre

3. Puy-Saint-André

4. Saint-Martin-de-Queyrières

5. Les Vigneaux

## Profil altimétrique

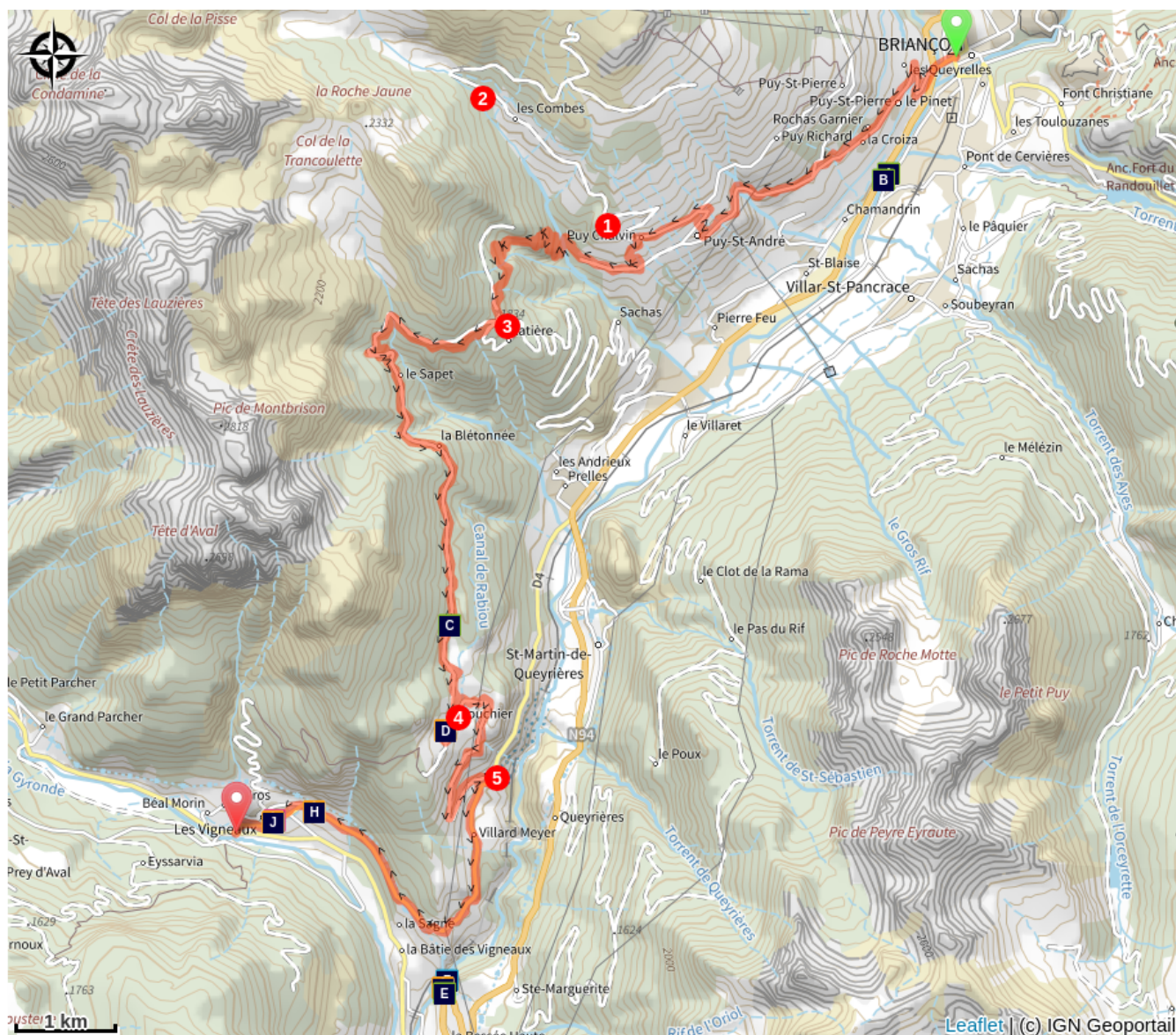







Altitude min 1086 m Altitude max 1892 m






Prendre à gauche "toutes directions". Au feu, traverser la N94, monter en face, rester sur la route en direction de Puy-Saint-André puis Puy Chalvin.

1. Après Puy Chalvin, au Calvaire et à l'aire de pique-nique, continuer tout droit sur la piste principale. Peu après le hameau des Combes, juste avant le parking, prendre à gauche le chemin en direction du rocher de Roure, cabane forestière.
2. Au niveau du torrent de Sachas, continuer tout droit sur le chemin. A 300 m prendre le sentier en direction de Ratière. Au Rocher du Roure monter à droite sur le chemin.
3. Au croisement des pistes au-dessus de Ratière, prendre celle à droite en direction de Bouchier. A 600m, au calvaire, suivre la piste à gauche à flanc de montagne.
4. Au lieu-dit Bouchier, prendre à gauche (point de séparation des 2 versions du Grand Tour des Ecrins) la piste descendante jusqu'à la route. /!\ Attention à ne pas se faire embarquer par la vitesse - Attention piste empruntée par des véhicules.
5. A la route D4, prendre à droite et continuer tout droit jusqu'au Vigneaux. /!\ Attention à ne pas se faire embarquer par la vitesse - route étroite.

# Sur votre chemin...



-  Le peuplier noir (A)
-  La calamagrostide argentée (C)
-  Le siphon (E)
-  La lavande à feuilles étroites (G)
-  Le point de vue sur le Massif du Montbrison (I)

-  La bergeronnette grise (B)
-  Le hameau de Bouchier (D)
-  La Durance (F)
-  Les représentations de la vigne (H)
-  Le village des Vigneaux (J)

# Toutes les infos pratiques

## **i** Les chiens de protection des troupeaux

En alpage, les chiens de protection sont là pour protéger les troupeaux des prédateurs (loups, etc.).

Lorsque je randonne, j'adapte mon comportement en contournant le troupeau et en marquant une pause pour que le chien m'identifie.

En savoir plus sur les gestes à adopter avec le dossier [Chiens de protection : un contexte et des gestes à adopter](#).

En cas de problème, racontez votre rencontre en répondant à cette [enquête](#).



# Zones de sensibilité environnementale

Le long de votre itinéraire, vous allez traverser des zones de sensibilité liées à la présence d'une espèce ou d'un milieu particulier. Dans ces zones, un comportement adapté permet de contribuer à leur préservation. Pour plus d'informations détaillées, des fiches spécifiques sont accessibles pour chaque zone.

## RNR Partias

Période de sensibilité : Janvier, Février, Mars, Avril, Mai, Juin, Juillet, Août, Septembre, Octobre, Novembre, Décembre

Contact :

LPO PACA antenne de Briançon  
0492219417  
hautes-alpes@lpo.fr

La réserve naturelle régionale des Partias est gérée par la LPO PACA et la commune de Puy Saint André. Il s'agit d'un espace protégé et règlementé : chien en laisse, cueillette interdite, rester sur les sentiers balisés, escalade interdite sauf voie de Meurseult pilami, etc.

## Source



Parc national des Ecrins

<https://www.ecrins-parcnational.fr>

# Sur votre chemin...

---



## Le peuplier noir (A)

De la ripisylve, forêt naturelle vivant au bord de l'eau, il ne reste presque plus rien. On peut remarquer quelques peupliers noirs ... qui ne sont pas noirs du tout, à l'écorce très crevassée et aux feuilles triangulaires et luisantes. A la fin de l'été, les fruits laissent échapper quantité de graines munies de longs poils cotonneux favorisant leur dispersion par le vent. Ça marche tellement bien qu'on dirait qu'il neige !

Crédit photo : Nicollet Bernard - PNE

---



## La bergeronnette grise (B)

Le départ du parcours s'effectue en milieu urbanisé. Cela n'empêche pas la bergeronnette grise d'être présente, car elle s'est habituée à l'homme. Oiseau élégant à la longue queue qu'elle hoche fréquemment, elle est habillée de gris, de noir et de blanc. Si les berges des rivières sont son milieu d'origine, on peut maintenant l'observer dans les prairies, les champs et les jardins. Elle niche dans des anfractuosités de rochers. Elle est migratrice.

Crédit photo : Saulay Pascal - PNE

---



## La calamagrostide argentée (C)

Cette graminée (on dit maintenant poacée) forme de grosses touffes sur les terrains pierreux, secs et ensoleillés. Elle pousse ici en abondance sur le talus de la piste forestière, profitant de l'ensoleillement apporté par la trouée dans la forêt. Ses inflorescences aux reflets dorés argentés sont composées de fleurons munis de longues arêtes et sont très vaporeuses. À la fin de l'été, quand elle est mûre, elle forme de gros bouquets chatoyants dans la lumière du soir.

Crédit photo : Denis Fiat - Parc national des Écrins



## 🕒 Le hameau de Bouchier (D)

Bouchier est un petit hameau de la commune de Saint-Martin-de-Queyrières qui, malgré son accès difficile, accueille quelques habitants permanents. Située à l'écart du hameau, sur un promontoire dominant la vallée de la Durance, la chapelle Saint-Hippolyte date du début du XVI<sup>ème</sup> siècle. Elle est accolée à ce qui fut une cellule d'ermite et abrite des fresques dont certaines relatent des guérisons miraculeuses effectuées par le saint. Elle attirait les malades venus demander son intercession.

Crédit photo : Office de tourisme Pays des Écrins



## 🕒 Le siphon (E)

Cette conduite forcée improprement nommée siphon a été construite au début du 20<sup>ème</sup> siècle, une prouesse à l'époque. Elle transporte l'eau captée dans le Gyr puis, avec celle de la Durance captée à Prelles, alimente l'usine hydroélectrique de l'Argentière-la-Bessée. Une telle usine, construite à la même époque que le siphon, permettait d'alimenter en électricité l'usine électrométallurgie et de fabriquer à moindre coût de l'aluminium. Une nouvelle centrale hydroélectrique la remplaçant a été construite en 1973 à l'Argentière-la-Bessée.

Crédit photo : Maillet Thierry



## 💧 La Durance (F)

La Durance est la plus importante rivière de Provence. Elle prend sa source sur la commune de Montgenèvre à 2 390 m d'altitude, pour rejoindre le Rhône, au sud d'Avignon. Ses eaux et celles de ses affluents sont retenues, avec celles de l'Ubaye par le barrage de Serre Ponçon. Elle passe ici dans des gorges étroites qu'elle a creusé dans le calcaire et les « calcshistes ».

Crédit photo : Saulay Pascal



## 🌸 La lavande à feuilles étroites (G)

Ça et là, poussent des touffes de lavande à feuilles étroites, au feuillage gris et aux fleurs violettes. Cette plante, à ne pas confondre avec le lavandin, pousse naturellement dans les pentes rocailleuses des montagnes du Midi. On la nomme aussi lavande vraie ou lavande officinale. De fait, elle est connue depuis l'antiquité pour ses propriétés antiseptiques et désinfectantes. Plante très mellifère, elle est très appréciée par les apiculteurs.

Crédit photo : Nicollet Jean-Pierre



## 🕒 Les représentations de la vigne (H)

L'appellation des Vigneaux tient son nom de la culture de la vigne qui était, auparavant, présente sur les coteaux. La vigne est d'ailleurs représentée sur le blason de ville avec un cep de vigne mais également sur les maisons anciennes avec des treilles. Les maisons à pressoir rappellent aussi l'importance de la vigne.

Crédit photo : Office de tourisme Pays des Écrins



## 📍 Le point de vue sur le Massif du Montbrison (I)

Le sentier offre une belle vue d'ensemble sur le massif calcaire du Montbrison, qui surplombe les hameaux de Pelvoux, avec la Cime de la Condamine, la Tête des Lauzières, le pic de Montbrison et la tête d'Amont.

Crédit photo : Office de tourisme Pays des Écrins



## 🕒 Le village des Vigneaux (J)

Malgré l'altitude, le climat sec de la région et un terroir de calcaire et d'alluvions orienté plein sud ont permis l'implantation de vignes, ce dès le Xème siècle. Le nom de la commune a pour origine la présence de ce vignoble qui fut très important. À la fin du XIXème siècle, l'arrivée quasi simultanée du phylloxera et du train à Briançon, transportant du vin de Provence, mit fin à cette exploitation.

Crédit photo : Blandine Reynaud